



**MINISTÈRES  
TRANSITION ÉCOLOGIQUE  
COHÉSION DES TERRITOIRES**

*Liberté  
Égalité  
Fraternité*

Pariz, september 2020

**Preverjanje spoštovanja obveznosti Alpske konvencije in njenih izvedbenih  
protokolov**

**Poročilo Francije**

## *Podatki o izvoru in pripravi poročila*

Ime pogodbenice	<b>FRANCIJA</b>
-----------------	-----------------

Navedite nacionalno kontaktno točko:	
Ime nacionalne kontaktne točke	<b>Ministrstvo za ekološki prehod in Direktorat za evropske in mednarodne zadeve</b>
Ime in naziv odgovorne osebe	<b>Sabine SAINT-GERMAIN, namestnica direktorice za pravne zadeve</b>
Naslov	<b>Grande Arche Sud 92055 PARIS LA DEFENSE cedex</b>
Telefon	<b>33 (0) 1 40 81 21 22 (Std)</b>
El. naslov	isabelle.paillet@developpement- durable.gouv.fr

Podpis osebe, odgovorne za oddajo poročila	
Datum oddaje poročila	september 2020

Navedite sodelujoče ustanove (npr. nevladne organizacije, teritorialne skupnosti, znanstvenoraziskovalne ustanove).

**Ministrstvo za ekološki prehod (DAEI - Direktorat za evropske in mednarodne zadeve, CGDD - Splošni komisariat za trajnostni razvoj, DGALN - Splošni direktorat za prostor, bivanje in naravo, DGEC - Splošni direktorat za energijo in podnebje, DGITM - Splošni direktorat za infrastrukturo, promet in morje), Narodni parki Écrins, Vanoise in Mercantour, ALPARC, Ministrstvo za teritorialno kohezijo in odnose s teritorialnimi skupnostmi (Nacionalna agencija za teritorialno kohezijo – ANCT, gorski komisariat), Ministrstvo za kmetijstvo in prehrano in ONF.**

# Vsebina

<b>VSEBINA.....</b>	<b>2</b>
<b>1. DEL: SPLOŠNI DEL .....</b>	<b>3</b>
A. Uvod.....	4
B. Splošne obveznosti iz Alpske konvencije .....	6
I. Črka a 2. odst. 2. čl. AK – Splošne obveznosti na področju prebivalstva in kulture .....	6
II. Črka b 2. odst. 2. čl. AK – Splošne obveznosti na področju urejanja prostora in trajnostnega razvoja..	9
Črka c 2. odst. 2. čl. AK se glasi:.....	12
IV. 2. odst. 2. člena črka d AK – Splošne obveznosti na področju varstva tal.....	13
V. Črka e 2. odst. 2. čl. AK – Splošne obveznosti na področju vodnega gospodarstva .....	16
VI. Črka f 2. odst. 2. člena AK – Splošne obveznosti na področju varstva narave in urejanja krajine .....	19
VII. Črka g 2. odst. 2. čl. AK – Splošne obveznosti na področju hribovskega kmetijstva .....	24
VIII. Črka h 2. odst. 2. čl. AK – Splošne obveznosti na področju gorskega gozda.....	27
X. Črka i 2. odst. 2. člena AK – Splošne obveznosti na področju turizma in prostega časa .....	30
X. Črka j 2. odst. 2. čl. AK – Splošne obveznosti na področju prometa.....	35
XI. 2. odst. 2. člena črka k AK – Splošne obveznosti na področju energije .....	38
XII. Črka l 2. odst. 2. čl. AK – Splošne obveznosti na področju gospodarjenja z odpadki .....	46
C. Obveznosti iz Alpske konvencije, ki veljajo za vse izvedbene protokole.....	48
D. Dodatna vprašanja .....	59
<b>2. DEL: POSEBEN DEL V ZVEZI S POSEBNIMI OBVEZNOSTMI IZ PROTOKOLOV .....</b>	<b>60</b>
A. Protokol o izvajanju Alpske konvencije iz leta 1991 na področju urejanja prostora in trajnostnega razvoja (Protokol z dne 20. 12. 1994, ratificiran 19. 5. 2005, velja od 19. 8. 2005) .	60
B. Protokol o izvajanju Alpske konvencije iz leta 1991 na področju varstva tal (Protokol z dne 16. 10. 1998, ratificiran 19. 5. 2005, velja od 19. 8. 2005).....	70
C. Protokol o izvajanju Alpske konvencije iz leta 1991 na področju varstva narave in urejanja krajine (Protokol z dne 20. 12. 1994, ratificiran 19. 5. 2005, velja od 19. 8. 2005) .....	88
D. Protokol o izvajanju Alpske konvencije iz leta 1991 na področju hribovskega kmetijstva (Protokol z dne 20. 12. 1994, ratificiran 15. 11. 2002, velja od 15. 2. 2003) .....	118
E. Protokol o izvajanju Alpske konvencije iz leta 1991 na področju gorskega gozda (Protokol z dne 27. 2. 1996, ratificiran 19. 5. 2005, v veljavi od 19. 8. 2005).....	132
F. Protokol o izvajanju Alpske konvencije iz leta 1991 na področju turizma (Protokol z dne 16. 10. 1998, ratificiran 19. 5. 2005, velja od 19. 8. 2005).....	146
G. Protokol o izvajanju Alpske konvencije iz leta 1991 na področju prometa (Protokol z dne 31.10.2000, ratificiran 19. 5. 2005, velja od 19. 8. 2005)) .....	169
H. Protokol o izvajanju Alpske konvencije iz leta 1991 na področju energije (Protokol z dne 16.10.1998, ratificiran 19. 5. 2005, velja od 19. 8. 2005).....	179

## 1. DEL: SPLOŠNI DEL

**Opomba:** Na vprašanja v Splošnem delu morajo odgovoriti vse pogodbenice Alpske konvencije.

Navedite pri protokolih, katerih pogodbenica je vaša država, datum ratifikacije (oziroma sprejetja ali odobritve) in datum pričetka veljave ustreznega protokola/ustreznih protokolov v vaši državi. (Datum navedite kot v naslednjem primeru: 1. januar 2003).		
Ime protokola	Ratifikacija <sup>1</sup> dne	Velja od
Protokol Urejanje prostora in trajnostni razvoj	<b>19. maj 2005</b>	<b>19. avgust 2005</b>
Protokol Varstvo tal	<b>19. maj 2005</b>	<b>19. avgust 2005</b>
Protokol Varstvo narave in urejanje krajine	<b>19. maj 2005</b>	<b>19. avgust 2005</b>
Protokol Hribovsko kmetijstvo	<b>15. november 2002</b>	<b>15. februar 2003</b>
Protokol Gorski gozd	<b>19. maj 2005</b>	<b>19. avgust 2005</b>
Protokol Turizem	<b>19. maj 2005</b>	<b>19. avgust 2005</b>
Protokol Promet	<b>19. maj 2005</b>	<b>19. avgust 2005</b>
Protokol Energija	<b>19. maj 2005</b>	<b>19. avgust 2005</b>
Protokol Reševanje sporov	<b>15. november 2002</b>	<b>15. februar 2003</b>

Če vsi protokoli še niso bili ratificirani<sup>2</sup>, navedite zakaj in kdaj je mogoče pričakovati ratifikacijo nadaljnjih protokolov.

--

---

<sup>1</sup> oz. sprejetje ali odobritev

<sup>2</sup> oz. sprejeti ali odobreni

## A. Uvod

1. Kakšen je delež (v %) alpskega prostora v celotni površini vaše države?	<b>21,4 %</b>
----------------------------------------------------------------------------	---------------

2. Kakšen je bruto domači proizvod vaše države v alpskem prostoru?	<b>Okoli 60 milijonov evrov</b>
--------------------------------------------------------------------	---------------------------------

3. Kakšen je delež (v %) bruto domačega proizvoda v alpskem prostoru vaše države v celotnem bruto domačem proizvodu vaše države?	<b>Približno 4 %</b>
----------------------------------------------------------------------------------------------------------------------------------	----------------------

4. Kakšen je pomen Alpske konvencije in njenih protokolov za vašo državo?
Konvencija in njeni protokoli v alpskem prostoru krepijo nacionalno gorsko politiko, ki jo je francoska vlada začela oblikovati leta 1985, ko je soglasno sprejela Zakon o gorah, noveliran leta 2016. Cilj te politike je ovrednotiti prednosti gora in uskladiti gospodarske interese z zaščito krhke naravne dediščine, kar še prav posebej velja za alpski prostor. Opira se na ustanove, ki so bile oblikovane na podlagi tega zakona v vseh francoskih gorskih območjih in omogočajo aktivno sodelovanje med zadevnimi deležniki.

5. Ali obstajajo sodne in upravne odločitve, ki se nanašajo na Alpsko konvencijo in protokole, ki jih je vaša država ratificirala (oziroma pravni predpisi, ki uresničujejo obveznosti iz njih)?			
Da	X	Ne	
Če je odgovor da, navedite pravna področja, na katerih so bile sprejete takšne odločitve, in nekaj primerov odločitev.			
* Odlok št. 2006-1683 z dne 22. decembra 2006 o urbanizmu v gorah, ki spreminja Urbanistični zakonik (nove turistične enote) (z več spremembami)			
* Odlok št. 2008-189 z dne 27. februarja 2008, ki potrjuje direktivo o zaščiti in dviganju vrednosti krajine na območju Mont-Salève (Visoka Savoja)			
* Odloki prefektur o zaščiti ali okoljskih dovoljenjih (departmajski prefekti ali prefekt za koordinacijo alpskega prostora).			
* Upravno pritožbeno sodišče v Marseillu - 1. senat - sestava 3. in 9. februarja 2015 / št. 12MA03856: sklicevanje na Alpsko konvencijo in njena protokola Turizem in Varstvo tal v podporo zahtevi za razveljavitev sodbe, ki potrjuje prefekturni odlok, ki dovoljuje gradnjo nove turistične enote v občini Montgenèvre.			

\* Državni svet - združena 6. in 1. senat - 12. julij 2017 / št. 395313: podana zahteva na Državni svet, da zadrži odločitev do odgovora v predloženem predhodnem vprašanju Sodišču Evropske unije o razlagi Alpske konvencije in raznih uredb in direktiv, ki zadevajo prevoz čezmejnih odpadkov, ki izhajajo iz gradnje predora Tende.

\* Upravno sodišče v Grenoblu - 1. marec 2019 / št. 1900780: sklicevanje na neskladnost z 11. členom Protokola Promet Alpske konvencije z razvojnimi projekti A480 in izgradnjo deteljice na avtocesti na ozemlju občin Echirolles, Grenoble, Saint-Martin-le-Vinoux in Saint-Égrève.

\* Upravno sodišče v Grenoblu - 5. marec 2019 / št. 1605918: sklicevanje na kršitev 12. čl. in 1. odst. 14. čl. Protokola Turizem Alpske konvencije v smislu neupoštevanja kakovosti lokacije in večjih bilanc pri projektu nove turistične enote na ozemlju občine Valmeinier.

6. Na kratko opišite, kaj ste do sedaj storili in kaj načrtujete za spodbujanje uresničevanja ciljev Alpske konvencije in protokolov, ki veljajo v vaši državi?

(Tukaj lahko poročate tudi o drugih splošnih dejavnostih, ki so povezane z Alpsko konvencijo, vendar presegajo obveznosti iz Alpske konvencije, ali pa o dejavnostih in programih, ki spodbujajo uresničevanje ciljev Alpske konvencije zunaj vaše države.)

Nacionalne politike urejanja prostora, zlasti tiste, ki so namenjene goram, podeželskemu prostoru in okolju (varstvo območij, krajine, biotopov, rastlinstva in živalstva, narodnih parkov), kakor tudi politike na ravni lokalnih skupnosti in lokalnih deležnikov prispevajo tako v alpskem kot v drugih gorovjih k izvajanju ciljev Alpske konvencije.

Revizija Medregionalnega načrta za upravljanje in razvoj alpskega prostora iz leta 2013 omogoča boljše upoštevanje ciljev Alpske konvencije, zlasti glede protokolov v zvezi z bojem proti podnebnim spremembam.

Mreža zavarovanih območij v Alpah (ALPARC), ki sta jo ustanovili Francija in Slovenija leta 1994, predstavlja glavno in specifično francosko pobudo pri uresničevanju Alpske konvencije, in to zlasti njenega protokola Varstvo narave.

## ***B. Splošne obveznosti iz Alpske konvencije***

### **I. Črka a 2. odst. 2. čl. AK – Splošne obveznosti na področju prebivalstva in kulture**

Črka a 2. odst. 2. čl. AK se glasi:

- »(2) Pogodbene stranke bodo za doseg ciljev, ki so navedeni v 1. odstavku, posegle po primernih ukrepih, še posebno na naslednjih področjih:
- a) Prebivalstvo in kultura – s ciljem spoštovanja, ohranjanja in podpiranja kulturne in družbene samobitnosti avtohtonega prebivalstva ter zagotavljanja njegove življenjske osnove, še posebno poselitve in gospodarskega razvoja, ki sta znosna okolju ter pospeševanja medsebojnega razumevanja in partnerskega vedenja med alpskim in zunajalpskim prebivalstvom«.

1. Navedite pravne predpise, s katerimi se izvajajo določbe črke a 2. odst. 2. čl. AK. Če ni ustreznih pravnih predpisov oziroma če obstoječi pravni predpisi določb ne izvajajo v celoti, pojasnite, zakaj ne.

\* Zakon z dne 9. januarja 1985 o razvoju in varstvu gora, ki se imenuje tudi »Zakon o gorah«, uzakonja te smernice (1. do 10. člen) tako za Alpe kot za vsa gorska območja francoskega ozemlja. Ta zakon je bil bil spremenjen in dopolnjen leta 2016 z Zakonom št. 2016-1888 z dne 28. decembra 2016 o modernizaciji, razvoju in zaščiti gorskih območij.

\* Prvi člen Zakona o gorah še posebej odloča : »Francoska republika priznava gorsko območje kot ozemeljsko celoto, katere pravičen in trajnosten razvoj predstavlja cilj državnega interesa zaradi njihove gospodarske, socialne, okoljske in krajinske vloge, za zdravje in kulturo. Gore so vir dediščine, okoljskih, gospodarskih in družbenih dobrin.

Uravnotežen in trajnostni razvoj gorskih območij razumemo kot dinamiko napredka, ki ga je začelo, izvajalo in kontroliralo prebivalstvo v gorah ob podpori celotne države, ki naj bi tem območjem omogočil dostop do življenjskega, družbenega in zaposlitvenega standarda, primerljivega z drugimi regijami, in ki družbi ponuja visoko kakovostne storitve, proizvode, prostor in naravne vire. Ta dinamika bi morala prebivalstvu v gorah tudi omogočiti razvoj brez nenadne prekinitve s svojo preteklostjo in tradicijo, tako da ohrani, obnovi in izboljša svojo kulturo in identiteto. Nazadnje se mora odzvati na izzive podnebnih sprememb, omogočiti obnovitev biotske raznovrstnosti ter ohraniti naravo in krajine.

Država, teritorialne skupnosti in njene skupine izvajajo v okviru svojih pristojnosti javne politike, ki se izvajajo na ravni nacionalne politike in pri tem upoštevajo posebnosti pravičnega in trajnostnega razvoja gorskih območij, zlasti vprašanja v zvezi s podnebnimi spremembami, vzpostavitev biotske raznovrstnosti in ohranjanjem narave in krajine ter vodnega življenjskega prostora. Hkrati se v okviru upoštevajo tudi potrebe gorskega prebivalstva, ki tam živi stalno ali le sezonsko in so te potrebe povezane s čezmejnimi izzivi. V okviru te politike je delovanje države razdeljeno na 17 tematskih področij ukrepanja.

\* Člen 55 Zakona o gorah predvideva v gorskem območju delovanje trgovin, obrtnih storitev in zdravstvene pomoči, ki so nujno potrebne za vsakdanje življenje prebivalcev in vzdrževanje lokalnega življenja.

Država, lokalne oblasti in javne ustanove v okviru svojih pristojnosti upoštevajo doseganje tega cilja v okviru ukrepov, ki jih vodijo v smislu gospodarskega in družbenega razvoja. Slednje se lahko, zlasti v primeru pomanjkanja ali neuspeha zasebne pobude, nanaša na:

- vzdrževanje lokalnega trgovskega omrežja na celotnem gorskem območju, ki je združljivo s preoblikovanjem trgovskega aparata države;

- izboljšanje pogojev za izvajanje trgovskih in obrtnih dejavnosti na podeželskih gorskih območjih s spodbujanjem razvoja in modernizacije«.

\* Z Zakonom z dne 28. decembra 2016 o modernizaciji, razvoju in zaščiti gorskih območij je bil dopolnjen Zakon o gorah iz leta 1985 s podrobnimi splošnimi cilji gorske politike in potrditvijo načela prilagajanja javnih politik posebnostim teh območij.

\* Člen L 113-1 Kmetijskega zakonika določa: »Hribovsko kmetijstvo, pašništvo in gorski gozd, ki sodelujejo pri proizvodnji, zaposlovanju, varstvu tal, varstvu krajne, pri upravljanju in razvoju biotske raznovrstnosti, so priznani v imenu splošnega interesa kot osnovne dejavnosti hribovskega življenja in kot najpomembnejši upravljavci gorskega območja.«

2. Kakšne ukrepe ste sprejeli za spoštovanje, ohranitev in/ali spodbujanje kulturne in družbene samobitnosti stalnega prebivalstva v Alpah?

Specifične gorske inštitucije (Nacionalni gorski svet in Odbori za alpski prostor), ki so bile ustanovljene z Zakonom o gorah, državne službe (ministrstva, Nacionalna agencija o teritorialni koheziji – ANCT, prefekti in gorski komisarji), teritorialne skupnosti in združenja se ukvarjajo z dosjeji in uresničujejo politike, ki so namenjene prebivalcem gorskih območij.

\* Medregionalne konvencije alpskega prostora skupaj z Evropskim skladom za regionalni razvoj (ESRR) oblikujejo za Alpe večletne finančne programe za izvajanje in uresničevanje politik za gorska območja na nacionalni ravni in na ravni dveh alpskih regij in tako omogočajo povezovanje vseh deležnikov v Alpah. Zaključuje se generacija programov za obdobje 2014-2020, v pripravi je novo programiranje za obdobje 2021-2027.

3. Kakšne ukrepe ste sprejeli za zagotavljanje eksistenčnih osnov stalnega prebivalstva v Alpah, predvsem za okoljsko sprejemljivo poseljevanje in gospodarski razvoj?

\* Francija sodeluje pri ukrepih pomoči Evropske unije za projekte v gorskih regijah (cilj 2).

\* Država in lokalne oblasti so se leta 2003 na Medministrskem svetu za urejanje prostora zavezale, da obdržijo javne storitve v gorskih območjih (in to še posebej šolo in pošto) in dostop do vseh komunikacijskih omrežij, zlasti mobilne telefonije.

\* Od leta 2005 so bili sprejeti ukrepi davčnih olajšav, ukrepi ponudbe socialnih stanovanj za sezonske delavce in ukrepi za zaposlovanje v gorskem območju.

\* Vsako leto Nacionalni sklad za urejanje in razvoj prostora nameni del svojih finančnih sredstev razvoju gorskih območij in ohranjanju poseljenosti teh območij, in sicer s pomočjo konvencije za



alpski prostor (CPIER) ter na podlagi sporazumov med državo in regijami (CPER) ter subvencij države teritorialnim skupnostim.

4. Kakšne ukrepe ste sprejeli za spodbujanje medsebojnega razumevanja in partnerskega odnosa med alpskim in zunajalpskim prebivalstvom?

- \* Pogodba o »vzajemnosti« med metropolo Grenoble in okoliškimi gorskimi območji
- \* Letna podpora Mednarodnemu festivalu gorskih obrti v Chambéryju
- \* Izpostavitve prednostne teme »Mladi in gore« v medregionalnih konvencijah gorskih območij med državo in regijami s ciljem, da bi se mladi oblikovali kot prebivalci Alp, naj si bodo delavci, vajenci ali stranke
- \* Organizacija simpozijev, razstav in oglaševalskih aktivnosti na regionalni ali nacionalni ravni
- \* Izmenjave ali pobratenja med mesti
- \* Zimske kolonije za mestne otroke

Od leta 1973 država s pomočjo lokalnih oblasti vodi specifično goram naklonjeno politiko, ki skuša ovrednotiti prednosti gorskih območij, uravnotežiti naravne pomanjkljivosti pri razvoju gorskega sveta, finančno podpreti opremo in projekte ter priznati goram njihovo specifičnost, ki je povezana z bogastvom ekosistemov, krajin in kultur posameznih gorskih masivov. Zakon o gorah iz leta 1985, spremenjen leta 2015 in dopolnjen leta 2016, pravno potrjuje to politiko in to priznanje.

## II. Črka b 2. odst. 2. čl. AK – Splošne obveznosti na področju urejanja prostora in trajnostnega razvoja

Črka b 2. odst. 2. čl. AK se glasi:

»(2) Pogodbene stranke bodo za doseg ciljev, ki so navedeni v 1. odstavku, posegle po primernih ukrepih, še posebno na naslednjih področjih: [...]

b) Pri tem se posebej upošteva nevarnosti naravnih katastrof, preprečuje preveliko ali premajhno rabo ter ohranja oziroma obnavlja naravne življenjske prostore. Zato sta potrebni celovita spoznava in ocena potreb po rabi, daljnovidno integralno načrtovanje in določitev iz tega izhajajočih ukrepov«.

1. Navedite pravne predpise, s katerimi se izvajajo določbe črke b 2. odst. 2. čl. AK. Če ni ustreznih pravnih predpisov oziroma če obstoječi pravni predpisi določb ne izvajajo v celoti, pojasnite, zakaj ne.

### Celoten prostor

- Uravnotežen razvoj nacionalnega prostora (1. do 3. člen orientacijskega zakona na področju urejanja in trajnostnega razvoja prostora (LOADDT) z dne 25. junija 1999)
- Daljnovidno in celovito načrtovanje: sheme skupnih storitev in regionalne sheme urejanja in trajnostnega ter teritorialno enakovrednega razvoja prostora (SRADDET)
- Usklajevanje zakonodaje: prenos v urbanistične dokumente (Urbanistični zakonik)

### Gore

- Uravnotežen razvoj gorskega prostora (1. člen spremenjenega Zakona o gorah)
- Določitev in ocena potreb rabe alpskega prostora: s tem se ukvarjajo gorske inštitucije (Nacionalni gorski svet in Odbor za alpski gorski masiv), predstavniki prebivalstva (Nacionalno združenje predstavnikov gora) ter kulturna in okoljevarstvena združenja
- Usklajevanje zakonodaje in odstopanje od zakonodaje zaradi razlogov, povezanih z gorami: specifičen okvir za gorski urbanizem (Urbanistični zakonik)

2. Ali se določbe za trajnostni razvoj in vzdržno prostorsko načrtovanje za povezana območja opredeljujejo z načrti in/ali programi prostorskega načrtovanja oziroma trajnostnega razvoja?

Da

X

Ne

Če je odgovor ne, navedite kako drugače? Če je odgovor da, navedite primere.

### Celoten prostor

- Globalen in usklajen medregionalni pristop: regionalne sheme urejanja in trajnostnega ter teritorialno enakovrednega razvoja prostora (SRADDET).
- Splošne smernice organiziranja podregionalnega prostora: sheme prostorske povezanosti vključujejo načrt urejanja in trajnostnega razvoja.

- Smernice in ukrepi v listinah narodnih parkov (člen L.331-3 Okoljskega zakonika) in naravnih regijskih parkov (člen L.333-1 Okoljskega zakonika)

#### **Gore**

- Strateška politika gorovij: medregionalna shema urejanja in razvoja gorovij (9(a) člen Zakona o gorah)
- Izvajanje politike: medregionalna konvencija urejanja in razvoja gorovij (9 in 9(a) člen Zakona o gorah)
- Prostorska direktiva na področju urejanja pokrajine Primorske Alpe (Alpes-Maritimes): odlok z dne 2. decembra 2003
- Posebni predpisi za gorovja (Zakon o gorah): doslej še ne velja za Alpe.

3. Ali vsebujejo načrti in/ali programi prostorskega načrtovanja ali drugi ukrepi, sprejeti za varčno in racionalno rabo in zdrav usklajen razvoj celotnega prostora, predvsem naslednje elemente?	Da	Ne
Podrobno pojasnitev in presojo zahtevkov v zvezi z rabo	X	
Daljnovidno in celovito načrtovanje	X	
Usklajevanje ukrepov, ki iz tega sledijo	X	
Če je odgovor da, kako se vključujejo ti vidiki?		
Ustrezni načrti ali programi (v glavnem: sheme prostorske skladnosti (SCOT), smernice urejanja prostora (DTA) in predpisi za gorovja) vsebujejo analizo začetnega stanja, ki vključuje okoljevarstvena vprašanja na različnih stopnjah. Vsi programi ponujajo celostno načrtovanje, a le SCOT, DTA, če so povezani s projektom javnega interesa (PIG), in posebni predpisi za gorovja vsebujejo zavezujoče standarde.		

4. Ali se v mejnem območju prostorsko načrtovanje usklajuje z drugimi pogodbenicami?			
Da	X	Ne	
Če je odgovor da, v kateri fazi načrtovanja in na kateri državni ravni?			
O dokumentih načrtovanja, ki so podvrženi okoljevarstveni presoji načrtov in programov (in ki izhajajo iz izvajanje Direktive 2001/42/ES z dne 27. junija 2001) se mora razpravljati čezmejno.			

5. Ali obstajajo posebni programi v alpskem prostoru, ki koristijo varstvu pred naravnimi nevarnostmi, predvsem pred visokimi vodami, padanjem kamenja, plazovi in hudourniškimi nanosi<sup>3</sup>?

Da	X	Ne	
----	---	----	--

Če je odgovor da, katere?

\* Načrti preprečevanja naravnih nevarnosti (spremenjen zakon iz leta 1982) (PPRN): trenutno v Alpah 994 občin odobrenih PPRN, 118 občin pa predpisan PPRN v 9 departmajih alpskega loka.

Obveščanje javnosti poteka različno glede na načrte in programe. SCOT, DTA in posebni predpisi za gorovja so podvrženi javnemu posvetovanju. Konvencije in medregionalne sheme urejanja in razvoja prostora gorskih območij se obravnavajo na Odborih za alpski prostor.

Samo SCOT in DTA sta podvržena okoljevarstveni oceni načrtov in programov, v skladu s členom L 122-4 Okoljskega zakonika (izvajanje Direktive 2001/42/ES z dne 27. junija 2001).

---

<sup>3</sup> V nemškem jeziku: Hochwasser (visoke vode), Steinschlag (padanje kamenja), Lawinen (plazovi) in Muren (hudourniški nanosi: »laves torrentielles« – ta izraz v francoščini ne obstaja)

### III. Črka c 2. odst. 2. čl. AK – Splošne obveznosti na področju ohranjanja čistega zraka

Črka c 2. odst. 2. čl. AK se glasi:

»(2) Pogodbene stranke bodo za dosego ciljev, ki so navedeni v 1. odstavku, posegle po primernih ukrepih, še posebno na naslednjih področjih: [...]

c) Ohranjanje čistega zraka – s ciljem drastičnega zmanjšanja emisij škodljivih snovi in obremenitev z njimi v alpskem okolju ter njihovega vnašanja od zunaj do mere, ki ni škodljiva za ljudi, živali in rastline«.

1. Navedite pravne predpise, s katerimi se izvajajo določbe črke c 2. odst. 2. čl. AK. Če ni ustreznih pravnih predpisov oziroma če obstoječi pravni predpisi določb ne izvajajo v celoti, pojasnite, zakaj ne.

\* Nacionalni načrt zmanjšanja emisij (sprejet 10. maja 2017), ob uporabi Direktive 2016/2284/ES o zmanjšanju nacionalnih emisij za nekatera onesnaževala zraka in ob upoštovanju člena L.222-9 Okoljskega zakonika.

\* Člen L. 222-4 in naslednji Okoljskega zakonika opredeljujejo določbe glede načrtov za varstvo zraka ob izvajanju Direktive 2008/50/ES o kakovosti zunanjega zraka in čistejšem zraku za Evropo.

2. Ali ste sprejeli posebne ukrepe za znižanje emisij škodljivih snovi in obremenitev z njimi v alpskem prostoru na stopnjo, ki ni škodljiva za ljudi, živali in rastline?

Da	X	Ne	
----	---	----	--

Če je odgovor da, katere?

Načrt zaščite zraka se izvaja v regiji Auvergne-Rona-Alpe (aglomeracije Grenoble, Lyon in Saint-Etienne ter ozemlje regije doline Arve) in v regiji Provansa-Alpe-Azurna obala (departmaji Bouches du Rhône, Var in Primorske Alpe (Alpes-Maritimes) ter aglomeracija Avignon).

3. Ali ste sprejeli posebne ukrepe za zmanjšanje transporta škodljivih snovi od zunaj na stopnjo, ki ni škodljiva za ljudi, živali in rastline?

Da		Ne	X
----	--	----	---

Če je odgovor da, katere?

Kljub temu je mogoče, da so sosedne države sprejele določeno število ukrepov v okviru zgoraj omenjenih mednarodnih dokumentov (Direktiva 2001/81/ES, Göteborgski protokol in Direktiva 96/62/ES).

## IV. 2. odst. 2. člena črka d AK – Splošne obveznosti na področju varstva tal

Črka d 2. odst. 2. čl. AK se glasi:

»(2) Pogodbene stranke bodo za doseg ciljev, ki so navedeni v 1. odstavku, posegle po primernih ukrepih, še posebno na naslednjih področjih: [...]

d) Varstvo tal – s ciljem zmanjševanja kvantitativnega in kvalitativnega poškodovanja tal, še posebno z uporabo za tla neškodljivih kmetijskih in gozdarskih proizvodnih postopkov, varčnim ravnanjem z zemljiščem in tlemi, zajezitvijo erozije kot tudi z omejitvijo zaprtja tal,«.

1. Navedite pravne predpise, s katerimi se izvajajo določbe črke d 2. odst. 2. čl. AK. Če ni ustreznih pravnih predpisov oziroma če obstoječi pravni predpisi določb ne izvajajo v celoti, pojasnite, zakaj ne.

\* Odlok št. 2005-117 z dne 7. februarja 2005 (Uradni list 12/02/2005), o preprečevanju erozije, ki spreminja Kmetijski zakonik in izvaja t.i. »zakon o nesrečah« št. 2003 – 699 z dne 30. julija 2003 o preprečevanju tehnoloških in naravnih nesreč in plačevanju odškodnin (Uradni list 31/07/2003).

\* Navzkrižna skladnost SKP (izvajanje Uredbe (EU) št. 1306/2013 Evropskega Parlamenta in Sveta z dne 17. decembra 2013): standardi za ohranjanje dobrega kmetijskega in okoljskega stanja zemljišč (DKOS) – členi D615-45 do D615-56 Zakonika o kmetijstvu in o morskem ribolovu.

\* Zakon 2014-1170 z dne 13. oktobra 2014 o prihodnosti kmetijstva, prehrane in gozda

2. Ali spodbujate varčno ravnanje s tlemi?

Da

X

Ne

Če je odgovor da, kako?

\* Ekološko kmetijstvo, neposredno in z gradnjo. Trg omogoča del tega izvajanja.

\* Okoljsko certificiranje

\* Agrarna ekologija z ozelenitvijo 1. stebra (ohranjanje trajnega travinja, diverzifikacija kulturnih rastlin), čeprav to orodje, čeprav je dostopno večini gospodarstev, ne omogoča spodbujanja specifične rabe tal.

\* Kmetijsko-okoljski in podnebni ukrepi (MAEC) v okviru Pravilnika o kmetijskem razvoju, zlasti sistemski ukrepi.

\* Interesna gospodarska in okoljska združenja (GIEE)

**Razen točkovno razporejenih MAEC ni neposredne povezave med spremljanjem rabe tal in pomočjo kmetijskim gospodarstvom.**

3. Ali omejujete trajno izgubo tal zaradi prometnih površin in stavbnih objektov?			
Da	X	Ne	
Če je odgovor da, kako?			
<p>Urbanistični dokumenti (glej zgoraj)</p> <p>Načrt biotske raznovrstnosti (2018):</p> <ul style="list-style-type: none"> <li>- Cilj 1.3: Omejevanje rabe naravnih, kmetijskih in gozdnih površin, da bi dosegli cilj ničelnih neto posegov (8 ukrepov)</li> <li>- Cilj 3.3: Aktivnosti s ciljem ohranjanja biotske raznovrstnosti tal (4 ukrepi)</li> </ul> <p>V tej zvezi gre za spodbujanje uporabe certificiranih »ekoloških orodij«, ki preprečujejo zlasti zapečatenost tal (glej <a href="https://agriculture.gouv.fr/environnement-preserver-les-sols-grace-aux-materiels-certifies-eco-epandage">https://agriculture.gouv.fr/environnement-preserver-les-sols-grace-aux-materiels-certifies-eco-epandage</a>)</p>			

4. Ali spodbujate uporabo kmetijskih in gozdarskih proizvodnih postopkov, ki ne obremenjujejo tal?			
Da	X	Ne	
Če je odgovor da, kako?			
<p>* standardi za ohranjanje dobrega kmetijskega in okoljskega stanja zemljišč (DKOS): navzkrižna skladnost SKP uveljavlja ukrepe, ki varujejo tla in sicer neposredno s pomočjo:</p> <ul style="list-style-type: none"> <li>- DKOS 5: Minimalno upravljanje zemljišč (vključno z vizualizacijo zadevnih zemljišč z nagibom več kot 10 % na Géoportail Nacionalnega geografskega inštituta (IGN); ali posredno;</li> <li>- DKOS 4: Minimalna talna odeja;</li> <li>- DKOS 6: Vzdrževanje ravni vsebnosti organskih snovi v prsti z ustreznimi praksami, vključno s prepovedjo sežiganja ornih strnišč, razen zaradi zdravstvenega varstva rastlin;</li> <li>- DKOS 1: Vzpostavitev varovalnih pasov vzdolž vodnih tokov;</li> <li>- DKOS 7: Ohranjanje topografskih posebnosti</li> </ul> <p>* Kmetijsko-okoljski in podnebni ukrepi (MAEC), za katere lahko kmetje sklenejo pogodbe pod nadzorom regij in na območjih z visokimi vložki, ki jih pokriva teritorialni projekt, ki ga vodi deležnik (običajno kmetijske zbornice): Kmetijsko-okoljski in podnebni projekt (PAEC), ki predstavlja trojno kmetijsko, ekonomsko in okoljsko razsežnost, opredeljeno za obdobje od 5 do 6 let. [glej poglavje B/ Protokol Varstvo tal, str. 75]</p> <p>Aktivnost 49 Načrta o biotski raznovrstnosti 2018: Spodbujali bomo kmetijstvo za ohranjanje tal (ACS), ki z omejevanjem obdelave tal, diverzifikacijo kolobarjenja in zagotavljanjem trajne pokritosti tal ohranja biološko aktivnost tal. To delo bo izvedeno v sodelovanju s projektno skupino, odgovorno za vodenje in spremljanje akcijskega načrta za odpravo uporabe izdelkov,</p>			

ki vsebujejo glifosat. S kmetijstvom za ohranjanje tal tudi ščitimo tla pred erozijo; ta promocija ACS se izvaja v obliki podpore združenju, ki povezuje kmete, ki izvajajo ACS.

5. Ali sprejemate ukrepe za zajezitev erozije?

Da

X

Ne

Če je odgovor da, katere?

\* Zaščita pred naravnimi nevarnostmi: obnova gorskih območij (prim. 2.b pri 5. vprašanju zgoraj); državni nakup zemljišč, pogozdovanje in upravljanje z zemljišči; vzdrževanje in okrepitev javnega parka (Obnovitev gorskih območij RTM), katerega namen je omejiti izginjanje, hudourniške erozije in plazenje.

\* Načrti preprečevanja naravnih nevarnosti (spremenjen zakon iz leta 1982) (PPRN): trenutno ima v Alpah 994 občin odobrene PPRN, 118 občin pa predpisane PPRN v 9 departmajih alpskega loka. (prim. 2.b pri 5. vprašanju zgoraj).

\* Izvajanje regionalnih strategij voda-zrak-tla na nacionalni ravni, katerih namen je zlasti omejiti posege v tla.

\* Integriran sistem upravljanja naravnih nevarnosti na alpskih območjih (»TAGIRN«)

\* Ponovni nasad trave na smučarskih progah nekaterih zimskih športnih centrov.

\* Razdelek I knjige I podeželskega zakonika, poglavje IV »Kmetijstvo na nekaterih območjih, za katere veljajo okoljske omejitve«; člen L114-1; člen R.\* 114-1 do člena R.\* 114-5.

\* Nadzor oranja ob upoštevanju navzkrižne skladnosti glede pomoči SKP.

\* Aktivnost 48 Načrta o biotski raznovrstnosti 2018: Izvajali bomo ukrepe, namenjene fizičnemu ohranjanju tal (boj proti eroziji in zapečatenosti), pa tudi ohranjanju in obnavljanju njihove kakovosti, na primer z uvedbo akcijskega načrta, ki vključuje vse zadevne deležnike.

- Za preprečevanje erozije: izdelali bomo dokument z opisom erozijskih procesov, v katerem bomo predlagali rešitve, prilagojene okoliščinam (na primer pomoč pri opazovanju vrst erozije, pomoč pri oceni občutljivosti tal glede erozije, pomoč pri določitvi rešitve za preprečevanje erozije). [...]



## V. Črka e 2. odst. 2. čl. AK – Splošne obveznosti na področju vodnega gospodarstva

Črka e 2. odst. 2. čl. AK se glasi:

»(2) Pogodbene stranke bodo za doseg ciljev, ki so navedeni v 1. odstavku, posegle po primernih ukrepih, še posebno na naslednjih področjih: [...]

e) Vodno gospodarstvo – s ciljem ohranjanja ali obnove zdravih vodnih sistemov, še posebno z ohranjanjem čistoče vodovja, sonaravno gradnjo hidroelektrarn in s takim izkoriščanjem vodne sile, ki v enaki meri upošteva interese ohranjanja avtohtonega prebivalstva in ohranjanja okolja«.

1. Navedite pravne predpise, s katerimi se izvajajo določbe črke e 2. odst. 2. člena AK. Če ni ustreznih pravnih predpisov oziroma če obstoječi pravni predpisi določb ne izvajajo v celoti, pojasnite, zakaj ne.

Sistem dovoljenja in napovedi, ki temelji na principu globalnega in uravnoveženega upravljanja z vodnimi viri in vodnim okoljem (členi L.211-1 in 2 Okoljskega zakonika), omogoča določanje predpisov, ki težijo k zmanjšanju ali kompenzaciji pomembnih vplivov, ki jih imajo hidroelektrarne na vodne sisteme (členi L.214-1 do L.214-6 Okoljskega zakonika in odloki št. 93-742 in 743 z dne 29. marca 1993), in to pod nadzorom administrativnega in kazenskega sodnika, ki lahko brez posredovanja koga drugega, v primeru pomanjkanja, uveljavita potrebne ukrepe, pri čemer velja tudi obnova stanja inštalacij.

2. Ali sprejemate primerne ukrepe za ohranitev čistoče voda, vključno z ukrepi za odvajanje odpadnih voda na celotnem območju?

Da

X

Ne

Če je odgovor da, katere?

Francoska država v svojih departmajih, ki jih pokriva Alpska konvencija, izvaja Direktivo 91/271/EGS o čiščenju komunalne odpadne vode. Občine z več kot 2000 prebivalcev morajo v svojih aglomeracijah vzpostaviti omrežja zbiranja in naprave za čiščenje odpadnih voda, medtem ko občine z manj kot 2000 prebivalcev ustrezno upravljajo z vodo. Cilji kakovosti so definirani za vsak vodotok posebej. Tako se lahko določijo največje dovoljene vrednosti za odvajanje po čiščenju. Neposredno odvajanje brez čiščenja vode je prepovedano.

Po drugi strani pa Program za obvladovanje onesnaževanja iz kmetijstva (PMPOA) del območij, ki jih pokriva konvencija, opredeljuje kot prednostna območja, v času od 1994 do 2007. Kadar so tveganja eutrofikacije in bakteriološke zastrupitve, ki jih povzročajo živalske odplake, velika, se lahko nameni pomoč rejcem teh območij za izboljšanje zbiranja odplak in pogojev njihove uporabe. Tako se lahko izognemo tveganjem. Ti programi so se razvili v programiranju skupne kmetijske politike, vendar je upravljanje odplak živine (GEF) vedno ostalo prednostna naloga za pomoč pri naložbah. V okviru načrta za konkurenčnost in prilagajanje kmetijskih dejavnosti (PCAEE) so tako podprti nekateri pogoji, zlasti opredeljeni z evropskimi predpisi (odsotnost financiranja glede na veljavni standard, roki financiranja glede na nov standard, posebni roki

financiranja za mlade kmete): oprema za skladiščenje (jame, jame za gnoj), pokrovi jam, oprema za raztros, diagnostične študije, naprave za čiščenje odplak iz živinorejska dejavnost v širšem smislu (odpadne vode, zlasti odplake iz živine).

Agencije za vode financirajo zlasti razvoj sistemov kmetijske pridelave na teh območjih in zelo aktivno podpirajo razvoj ekološkega kmetovanja, za kar poleg pomoči iz proračuna financirajo velik del pomoči za preusmeritev. Ministrstvo za kmetijstvo in evropska sredstva v okviru SKP.

### 3. Obstajajo predpisi ali posebni ukrepi za zavarovanje izvirov pitne vode?

Da	X	Ne	
----	---	----	--

Če je odgovor da, katere?

Poleg ukrepov Okoljskega zakonika na področju zaščite vodnih virov je pomemben tudi člen L 1321-2 Zakona o javnem zdravju, ki določa, da se na podlagi izjave o splošni koristi vzpostavijo zaščitni pasovi okoli virov pitne vode, da se jih obvaruje pred morebitnim onesnaženjem. Ta neposredni zaščitni pas mora biti v lasti občin, pri čemer morajo biti vse vrste inštalacij, gradbenih del in dejavnosti, ki bi lahko škodovala kakovosti vode, v tem zaščitnem pasu prepovedane ali urejene s pravilnikom. Tako je treba osebni obseg takojšnje zaščite pridobiti osebno, vse vrste naprav, del, dejavnosti, ki bi lahko negativno vplivale na kakovost vode, pa so lahko prepovedane ali urejene v tesnem zaščitnem območju.

### 4. Ali izvaja vaša država sonaravne vodogradbene ukrepe?

Da	X	Ne	
----	---	----	--

Če je odgovor da, kako?

Vse načrte za gradnjo vodnih objektov preuči prefekt: investitor prefektu predloži presojo vplivov na okolje, prefekt pa sproži javno posvetovanje o projektu.

Prefekt lahko izvedbo projekta zavrne ali pa zahteva, da se sprejmejo dodatni predpisi, ki zadevajo zlasti varovanje okolja.

Če gre za projekt z močjo manjšo od 4,5 MW (potrebno pridobiti dovoljenje), odločitve o zavrnitvi ali odobritvi sprejema prefekt. Za projekte nad 4,5 MW moči je treba pridobiti koncesijo (in sicer od 4,5 MW do največ 100 MW s strani prefekta, za projekte nad 100 MW pa odločitve sprejema minister), s specifikacijami, ki natančno določajo obveznosti koncesionarja, zlasti v okoljskih zadevah. Za vsako novo koncesijo za HE mora koncesionar izvesti presojo vplivov na okolje, ki ji sledijo upravna navodila in udeležba javnosti ter druga obvezna posvetovanja.

Pritožbe zoper odločbe prefekta ali ministra spadajo v pristojnost upravnih sodišč.

### 5. Ali upoštevate interese stalnega prebivalstva v postopkih odločanja?

Da	X	Ne	
----	---	----	--

Če je odgovor da, kako?

Glede na stopnjo vpliva na okolje se za operacije, ki presegajo vnaprej določeni prag v predpisih, organizira javno posvetovanje (ali udeležba javnosti pod tem pragom), tako da se lahko seznanijo z dosjajem, v katerem so, glede na pomembnost operacije in posledično tveganj za vodne sisteme, navedene presoja vplivov, stanje vplivov ali dokument o posledicah vodogradbenih inštalacij (v primeru projektov do 4,5 MW je to prilagojena presoja vplivov). Pomanjkljivo navajanje elementov v teh dokumentih lahko pripelje do zavrnitve izvajanja projekta.

6. Ali obstajajo predpisi in spodbude za okolju prijazno rabo vodne energije?

Da

X

Ne

Če je odgovor da, katere?

Vodno inšpekcijo opravljajo različne službe, ki preverjajo, ali se predpisi, ki jih je izdal prefekt, pravilno izvajajo. Prefekt lahko med delovanjem izda tudi nove predpise.

## VI. Črka f 2. odst. 2. člena AK – Splošne obveznosti na področju varstva narave in urejanja krajine

Črka f 2. odst. 2. čl. AK se glasi:

»(2) Pogodbene stranke bodo za doseg ciljev, ki so navedeni v 1. odstavku, posegle po primernih ukrepih, še posebno na naslednjih področjih: [...]

f) Varstvo narave in krajinska nega – s ciljem takega varovanja in negovanja, po potrebi pa tudi obnavljanja narave in krajine, ki naj trajno zagotavlja sposobnost delovanja ekosistemov, ohranja živalstvo in rastlinstvo, vključno z njunim življenjskim okoljem, sposobnost obnavljanja in trajnega ustvarjanja naravnih dobrin ter različnost, svojevrstnost in lepoto narave in krajine v njuni celoti«.

1. Navedite pravne predpise, s katerimi se izvajajo določbe črke f 2. odst. 2. člena AK. Če ni ustreznih pravnih predpisov oziroma če obstoječi pravni predpisi določb ne izvajajo v celoti, pojasnite, zakaj ne.

Z vsemi obstoječimi zakoni se te določbe vsaj deloma izvajajo. To velja predvsem za:

- Zakon z dne 22.julija 1960 o narodnih parkih, in še prav posebej člen L331-3 Okoljskega zakonika. Novejši zakon o narodnih parkih (14. april 2006) uvaja možnost izvajanja del ali predpisovanja ukrepov za obnovo poškodovanih ekosistemov ali za preprečevanje škodljivega razvoja naravnih okolij, kot tudi oblikovanje območja v parke, kjer veljajo nekatera pravila o varstvu krajine. V Franciji obstaja trenutno 11 narodnih parkov, do tega so 3 v Alpah.
- Člen L. 350-1 Okoljskega zakonika predvideva, da za ozemlja izrednega pomena navodila o zaščiti in vrednotenju krajine sprejema država.
- Člen L-322 Okoljskega zakonika o Zavodu za ohranjanje obalnega pasu in jezerskih bregov. Naloga tega javnega zavoda je zlasti zemljiška politika ohranitve obalnega pasu ter spoštovanja naravnih območij in ekološkega ravnovesja. Ker zavod obravnava vode s površine večjo od 1000 ha, je v njegovi pristojnosti tudi gorsko območje v Alpah.
- Člen L. 332-1 Okoljskega zakonika vključuje uvrščanje določenih delov ozemlja ene ali več občin med naravne rezervate, kadar je treba med drugim živalstvo in njegovo življenjsko okolje ohraniti pred spremembami, ki bi lahko povzročile poslabšanje razmer. Vsega skupaj obstaja 348 naravnih rezervatov (67 mio. ha, od katerih je večji del v francoskih južnih in antarktičnih deželah).
- Naravna območja, ki so vpisana ali uvrščena glede na njihovo krajinsko vrednost v skladu s členom L. 341-1 in naslednjih Okoljskega zakonika, veljajo za zavarovana območja. Ta območja predstavljajo v celoti 4 % državnega ozemlja. Samo razvrščena mesta pa predstavljajo 1,7 % tega ozemlja. Med najbolj simboličnimi razvrščenimi območji v Alpah so: masiv Mont-Blanc z več kot 26.000 ha, kar je največje od razvrščenih območij na državnem ozemlju, v Visokih Alpah, dolini Clarée in ozka dolina (23.656 ha), masiv Pelvoux (32.880 ha).

- Naravne regijske parke delno opredeljuje naslednje določbe: člen L. 333-1 in L. 333-2 Okoljskega zakonika: v francoskih Alpah je devet tovrstnih parkov. Poleg zaščite naravne dediščine ima to orodje, ki je v pristojnosti regij, tudi nalogo, da skrbi za trajnostni razvoj ozemlja, vendar pa specifične in obvezujoče zakonodaje kot jo poznajo narodni parki ni. Pač pa lahko posamezno ozemlje izgubi svojo klasifikacijo, če se ne upoštevajo smernice iz listine tega ozemlja.
- Območja Nature 2000 : členi L. 414.1 do L. 414.7 in R. 414-1 do R. 414-29 : Z uporabo dveh evropskih direktiv je omrežje Natura 2000 v središču politike ohranjanja in varstva narave. Njegov namen je zagotoviti dolgoročno preživetje posebej ogroženih vrst in habitatov z velikimi ohranitvenimi izzivi in tako tvori največjo globalno mrežo zavarovanih območij, usklajenih na ravni ene celine. Upravljanje znotraj vsakega območja temelji na usklajenem in pogodbenem pristopu, dopolnjuje pa ga regulativni sistem za ocenjevanje vpliva projektov [na podlagi ciljev ohranjanja območja]. V Franciji to omrežje pokriva več kot 12,5 % metropolitanskega območja in 34 % njenega morskega območja.
- Zakon z dne 18. julija 1985 departmajskim svetom omogoča uvedbo departmajskega davka za občutljiva naravna območja (TDENS). Ta davek, katerega stopnja se giblje med 0 in 2% cene gradnje, omogoča departmajem, da kupujejo in vzdržujejo zelene površine, občutljiva območja in kulturno krajino. Za ta davek so glasovali vsi departmaji francoskega alpskega loka.
- Člen L212-2-1 in naslednji (novega) Zakona o gozdovih, ki organizira oblikovanje bioloških rezervatov, ki so vrsta zavarovanega območja v gozdu, s ciljem zaščititi habitate ali vrste, ki so posebej reprezentativne za gozd in/ali ranljivo okolje.
- Dokumenti o trajnostnem gospodarjenju z gozdovi, ki jih izda upravni organ.

2. Katere izmed naslednjih ukrepov, ki so tu navedeni le kot primeri, ste izvedli za varovanje narave in krajine? (Naredite križec pri ustreznem odgovoru.)

Ponovna vzpostavitev posebnih naravnih in sonaravnih strukturnih prvin krajine, biotopov, ekosistemov in tradicionalnih kulturnih krajin, kolikor je to mogoče	X
Načrtna uporaba subvencijskih in spodbujevalnih ukrepov za kmetijstvo in gozdarstvo ter druge uporabnike tal	X
Vzpostavljanje območij, v katerih imata varstvo narave in krajine prednost pred drugimi dobrinami	X
Povezovanje življenjskih prostorov	X
Druge oblike	

Prosimo, navedite podrobnosti sprejetih ukrepov.

\* Srca treh narodnih parkov in 27 nacionalnih in naravnih regijskih rezervatov, ki se nahajajo v Alpah, so mesta, kjer je varstvo narave prednostna naloga, s posebnimi predpisi, ki zagotavljajo

prednost tega cilja pred drugimi cilji, to je urejanje prostora. Ta območja so privilegirana območja za obnovo okolja (mokrišča, travniki, pašni travniki itd.) ali za vrste, ki so predmet postopkov krepitve populacije ali ponovne naselitve (brkati ser, alpski kozorog). Upravljavci vse bolj poudarjajo ohranjanje in obnavljanje funkcionalnosti ekosistema. Nekateri od teh ukrepov se nanašajo na rabo kmetijskih zemljišč in se zato izvajajo prek sklepanja pogodb, bolj kot z regulativnim pristopom. Integrirani rezervat Lauvitel (Parc des Ecrins) je danes območje, ki uživa najmočnejšo zaščito po vsej državi; tam so dovoljene zgolj znanstvene raziskave.

\* Zakon o gorah iz leta 1985 predvideva določeno število določb za pospeševanja razvoja dejavnosti, a tudi ohranjanja občutljivih območij. Med različnimi ukrepi, ki spadajo v integrirani administrativni in kontrolni sistem (IACS) in jih vzpostavlja EKSRP, obstajajo posebne oblike pomoči, namenjene gorskim predelom, kot na primer plačila zaradi naravno omejenih možnosti (ICHN), kmetijsko-okoljski in podnebni ukrepi (MAEC), namenjeni posebej za travinje in specifične pomoči za mlade kmete pri vzpostavitvi kmetijskega gospodarstva s povečanim pragom, kadar gre za gorsko območje...

\* Devet obstoječih naravnih regijskih parkov je prav tako zelo vključenih v svoje ukrepe za podporo trajnostnemu kmetijstvu in gozdarstvu. Akcijski načrti so se v teh sektorjih pomnožili, zlasti zahvaljujoč mobilizaciji evropskih strukturnih skladov.

\* Biološki rezervati (RB) so zaščitena območja, značilna za javne gozdove, ki jih upravlja Državni urad za gozdove (ONF). Status RB opredeljuje Zakon o gozdovih (členi L 212-2-1 in naslednji). Znotraj javnih gozdov, ki so v glavnem predmet večnamenskega gospodarjenja (združujejo funkcije pridelave, fizičnega varovanja, ohranjanja naravne dediščine in sprejemanja javnosti), so biološki rezervati prostori, specializirani za varstvo izjemne naravne dediščine. Poznamo dve vrsti teh rezervatov: vodeni (RBD) in integralni (RBI). Na območju Alpske konvencije obstaja 32 bioloških rezervatov (14.200 ha). 8 jih je bilo ustanovljenih po letu 2008 (4.240 ha) (za podrobnosti glej 11. čl. Protokola Varstvo narave in urejanje krajine).

\* Mreža FRENE (FoRêts en libre Evolution NaturElles / Gozdovi v svobodnem naravnem razvoju), ki združuje javne in zasebne gozdarske akterje in združenja za varstvo okolja, da bi razvili prosto razvijajoče se gozdove v regiji Auvergne Rhône Alpes, brez posega ljudi. To ustvarja povezave, naklonjene različni flori in favni, s čimer se ohranja naravnost in biotska raznovrstnost, povezana s starimi drevesi in odmrlim lesom, ter med drugim pokriva območja v severnih Alpah.

\* Območja, razvrščena in registrirana po zakonu iz leta 1930:

Od leta 2008 je bilo v skladu z Okoljskim zakonikom razvrščenih 7 novih območij, od tega datuma skupaj dodatnih 25.213 ha.

Za regijo Auvergne-Rhône-Alpes je od leta 2008 razvrščenih 5 območij: območje Dent d'Oche et des Cornettes de Bises (3.630 ha, 2013, Visoka Savoja), Vle allon du Clou (2.692 ha, 2013, Savoja), le Défilé de Pierre-Châtel (717 ha, 2013, Savoja), prelaz Bâthie in jezera Tempête (2.400 ha, 2019, Savoja), masiv l'Etendard in prelaz Glandon (3.500 ha, 2008, Isère - Savoja)

Za regijo Provansa-Alpe-Azurna obala sta bili od 2008 razvrščeni 2 območji. Gre za dostop do trdnjave Mont-Dauphin v Hautes-Alpes (656 ha) in planoti Calern in Caussols v Primorskih Alpah (Alpes-Maritimes) (11.618 ha).

- \* Konvencija Ramsar (območje na jezeru Bourget) in Natura 2000, pri čemer je treba vedeti, da centralno območje alpskih narodnih parkov pokriva skoraj v celoti območja, ki jih določa Natura 2000, in delno ozemlje regijskih naravnih parkov.
- \* Alpska mreža zavarovanih območij, ki jo Francija močno podpira, omogoča povezovanje vseh habitatov, ki se nahajajo na izjemnih območjih.
- \* Ozemlja, ki so v lasti ali ki jih upravljajo departmajski sveti z departmajsko takso za občutljiva naravna območja (TDENS).
- \* Zakon o vzpostavitvi biotske raznovrstnosti, narave in krajine z dne 8. avgusta 2016 je uvedel tudi možnost, da lastniki zemljišč sklepajo dejanske okoljske obveznosti, ki določajo pravila za dosledno rabo naravnih virov z namenom doseganja varstva. To zemljiško orodje se razvoja postopoma. Ta zakon je prav tako preoblikoval pravila za izravnavo škode zaradi biotske raznovrstnosti, kot del regulativnega pristopa Izogibati se Zmanjšati Izravnati.
- \* Na podlagi zakona NOTRe vključujejo regionalne sheme urejanja in trajnostnega ter teritorialno enakovrednega razvoja prostora v regijah Auvergne-Rhône-Alpes in Provansa-Alpe-Azurna obala tudi regionalne sheme za ekološko skladnost (SRCE), operativne razlike na regionalni ravni zelene in modre razčlenitve, ki si prizadevajo za ohranitev biotske raznovrstnosti.
- \* DKOS 7 pri SKP ohranja topografske posebnosti, med drugim žive meje.
- \* Ukrep MAEC pri SKP v zvezi z ohranjanjem topografskih posebnosti (kot so na primer elementi nasadov, strukturni element krajine) omogoča dolgoročno ohranitev krajin in mobilizacijo kmetov za njeno kakovostno upravljanje.
- \* Načrt razvoja kmetijskega gozdarstva, ki ga izvaja Ministrstvo za kmetijstvo, izvaja ukrepe, ki spodbujajo kmetijsko gozdarstvo, spodbujajo boljše poznavanje teh sistemov in skupno ozaveščanje o koristih. Razvoj regulativnih in pravnih orodij zagotavlja strukturno podporo temu pristopu.

3. Katere izmed naslednjih, samo kot primer navedenih, ukrepov ste sprejeli za ohranitev živalskega in rastlinskega sveta, vključno z njunimi habitatmi? (Naredite križec pri ustreznem odgovoru.)

Sprejetje predpisov, ki predvidevajo presojo ukrepov in projektov, ki lahko pomembno ali trajnostno škodujejo življenjskim prostorom za živali in rastline.	X
Prepovedi ali predpisi za preprečevanje obremenitev in škodljivih vplivov na življenjske prostore živali in rastlin.	X
Ustanavljanje narodnih parkov in/ali drugih zavarovanih območij.	X
Določitev varstvenih območij in območij miru, v katerih imajo prosto živeče živalske in rastlinske vrste prednost pred drugimi interesi	X
Renaturacija prizadetih življenjskih prostorov.	X
Prepoved odvzema zaščitene prosto živečih živali in rastlin in trgovina z njimi	X

Ponovno naseljevanje domorodnih vrst.	X
Prepoved naseljevanja za živali in rastline na območja, kjer se že dalj časa niso pojavljale	X
Analiza tveganja pri sproščanju gensko spremenjenih organizmov v okolje	
Druge oblike	
Navedite podrobnosti sprejetih ukrepov.	
<p>Večina ukrepov, ki jih omenja Alpska konvencija, se izvaja na različnih zgoraj naštetih zavarovanih območjih in v celoti predstavljajo široko paleto orodij za varstvo biotske raznovrstnosti, ki se uporabljajo v Franciji z regulativnimi pristopi (narodni parki, naravni rezervati), zemljišči (ohranjanje obal, gozdovi v javni lasti), s pogodbami (Natura 2000, regijski parki) in povezani z mednarodnimi oznakami (Ramsarska konvencija, biosferni rezervati).</p> <p>* Vzpostavljeni so tudi celostni rezervati v narodnih parkih (eden v parku Les Écrins) in na nekaterih območjih naravnih rezervatov. Biološki rezervati in na splošno vsa zavarovana območja so ne glede na njihove kategorije na različnih ravneh območja miru.</p> <p>* Odloki o gozdnem reprodukcijskem materialu (MFR) upoštevajo te ukrepe in zlasti prepoved vnosa živali in rastlin na območja, kjer te vrste niso bile naravno prisotne. Kot primer navajamo Odlok za regijo Auvergne-Rhône-Alpes, katerega cilj je »spodbujati diverzifikacijo sestojev s favoriziranjem ekološko odpornih avtohtonih vrst«, in določa, da je »naravno obnavljanje gozda in uporaba gozdnih rastlin avtohtonega porekla absolutno priporočljiva« in določa seznam tujerodnih vrst, ki so izključene iz pomoči v korist javne pomoči, če je mogoče gospodarske, ekološke ali socialne cilje gozda doseči z naravno obnovo ali zasaditvijo avtohtonih vrst.</p> <p>* ALPARC, Mreža zavarovanih območij v Alpah, glej <a href="http://alparc.org">alparc.org</a></p> <p>Mrežo zavarovanih območij v Alpah je s podporo Slovenije leta 1995 ustanovila Francija, Francija pa jo je finančno podprla s prispevki ministrstev, pristojnih za okolje in regionalno načrtovanje ter alpske regije, in s pomočjo regij Auvergne Rhône-Alpes in Provanse-Alpe-Azurna obala.</p> <p>Naloga mreže je s spodbujanjem mednarodnega sodelovanja na področju varstva narave prispevati k izvajanju Alpske konvencije, zlasti 12. člena Protokola Varstvo narave in urejanje krajine. Na voljo je vsem alpskim državam in združuje več kot 1000 zavarovanih območij v Alpah.</p> <p>* Nacionalni alpski botanični konservatorij je javna institucija, posvečena poznavanju in ohranjanju flore in vegetacije francoskih Alp in njihovih vznožij. Od ministrstva, pristojnega za okolje, dobi soglasje za opredelitev svojih nalog za obdobje petih let.</p>	



## VII. Črka g 2. odst. 2. čl. AK – Splošne obveznosti na področju hribovskega kmetijstva

Črka g 2. odst. 2. čl. AK se glasi:

»(2) Pogodbene stranke bodo za doseg ciljev, ki so navedeni v 1. odstavku, posegle po primernih ukrepih, še posebno na naslednjih področjih: [...]

g) Hribovsko kmetijstvo – s ciljem ohranjanja in pospeševanja gospodarjenja tradicionalnih kulturnih krajin ter kraju primerne in okolju znosnega kmetijstva v splošnem interesu. Pri tem upošteva otežene gospodarske pogoje v alpskem svetu«.

1. Navedite pravne predpise, s katerimi se izvajajo določbe črke g 2. odst. 2. člena AK. Če ni ustreznih pravnih predpisov oziroma če obstoječi pravni predpisi določb ne izvajajo v celoti, pojasnite, zakaj ne.

\* Odlok št. 2016-1050 z dne 1. avgusta 2016 o določitvi pogojev za dodelitev nadomestil za trajne naravne omejitve v gorskem kmetijstvu in na drugih zapostavljenih območjih ter o spremembi Zakonika o podeželju in pomorskem ribolovu, spremenjenega z odlok št. 2019-243.

\* Zakon z dne 28. novembra 2016 o razvoju in zaščiti gora

\* Odlok št. 2006-1643 z dne 20. decembra 2006 o objavi Evropske konvencije o krajini.

\* Zakon št. 2005-157 z dne 23. februarja 2005 o razvoju podeželja, ki posodablja »Zakon o gorah« iz leta 1985.

\* Odlok št. 94-408 z dne 18. maja 1994, ki spreminja člen R. 421-2 Urbanističnega zakonika in ki določa načine izvajanja šestega odstavka člena L. 421-2 Urbanističnega zakonika v zvezi s krajinskim vidikom gradbenih dovoljenj.

\* Zakon št. 93-24 z dne 8. januarja 1993 (Zakon o krajinah) o varstvu in vrednotenju krajine.

\* Zakon št. 85-30 z dne 9. januarja 1985 (Zakon o gorah) o razvoju in varstvu gora.

\* Zakon št. 83-8 z dne 7. januarja o decentralizaciji: celo poglavje je namenjeno varstvu dediščine. Zakon vzpostavlja postopek zaščitenih območij arhitekturne in urbane dediščine (ZPPAU), ki se je kasneje razširila tudi na krajinsko (ZPPAUP).

\* Zakon št. 76-629 z dne 10. julija 1976 o varstvu narave, ki vzpostavlja zavarovana območja in zaščitene živalske in rastlinske vrste.

\* Odlok št. 75-983 z dne 24. oktobra 1975 o regijskih naravnih parkih.

\* Zakon št. 60-708 z dne 22. julija, ki ustanavlja narodne parke, široka območja, kjer naravna bogastva opravičujejo strogo varstvo iz geoloških, geomorfoloških in estetskih razlogov.

\* Zakon št. 57-740 z dne 1. julija 1957, ki ustanavlja naravne rezervate, da bi zagotovil ohranitev naravnih območij, ki imajo visoko ekološko vrednost in vrednost živalskih in rastlinskih vrst.

\* Zakon št. 92 z dne 25. februarja 1943 na področju varstva okolice zgodovinskih spomenikov (ozemlje 500 metrov okoli zgodovinskih spomenikov je zaščiteno in vpisano na seznam).

\* Zakon z dne 2. maja 1930, ki določa varstvo naravnih spomenikov in območij, katerih umetniška, zgodovinska, znanstvena, legendarna in upodobitvena ohranitev je vsesplošnega pomena.

\* Zakon z dne 31. decembra 1913 o zaščiti zgodovinskih spomenikov.

## 2. Kakšne ukrepe sprejemate za ohranitev tradicionalnih kulturnih krajin?

\* Kmetijsko-okoljski ukrepi, kot izravnalna pomoč zaradi naravno omejenih možnosti (ICHN – premija za vzdrževanje ekstenzivnih rejskih sistemov), ki predstavljajo primarni okvir dejavnostim, ki poskušajo omejiti izginjanje elementov kmetijske krajine (žive meje, gozdiči, travniki, mokrišča).

Treba je omeniti kmetijsko-okoljske in podnebne ukrepe v okviru programov razvoja podeželja (PDR). Narodni parki in naravni regijski parki so na splošno organizatorji kmetijsko-okoljskih in podnebnih projektov na svojih ozemljih. V sedanjem programskem obdobju lahko te ukrepe prilagodijo ozemeljskim izzivom (zlasti senožeti in pašnikom) in usmerjajo njihovo vrednotenje.

\* Ukrepi in smernice listin narodnih in naravnih regijskih parkov s pomočjo krajinskega načrtovanja, pokrajinskih listin, načrtov turističnega razvoja in departmajskih načrtov sprehajalnih poti.

\* Financiranje obnavljanja pašniških koč v okviru medregionalne konvencije alpskega prostora, kapitalizacija in prenos pilotskih izkušenj v pašništvu na ravni alpskega prostora.

\* Pašniške diagnoze in vodenje načrtov urejanje in upravljanja z naravnimi območji, kar vodijo občine, združenja občin in zemljiško-pašniška združenja. V isti logiki usklajevanja tradicionalnih pašniških dejavnosti in ohranjanja izjemne biotske raznovrstnosti je vlada v okviru SKP vzpostavila mehanizme za financiranje zaščite čred pred velikimi plenilci (volk v primeru Alp). Škoda na čredah, ki jo povzročijo veliki plenilci, se nadomesti. Poleg tega lahko v skladu z mednarodnimi (Bernska konvencija) in evropskimi (Direktiva o »habitatih, favni, flori«) volkove ubijejo kot del obrambnih in preventivnih ukrepov, pod pogoji, ki jih strogo opredeljuje uredba.

3. Katere izmed naslednjih, samo kot primer navedenih, ukrepov sprejemate za ohranitev kmetijstva, ki je primerno kraju in sprejemljivo za okolje, ob upoštevanju oteženih pogojev proizvodnje? (Naredite križec pri ustreznem odgovoru.)

Pomoč kmetijam, ki zagotavljajo minimalno kmetijsko dejavnost v ekstremnih legah	X
----------------------------------------------------------------------------------	---

Spodbujanje kraju primerne živinoreje na razpoložljivih površinah	X
-------------------------------------------------------------------	---

Spodbujanje tradicionalne živinoreje in tradicionalne raznovrstnosti značilnih pasem	X
Spodbujanje in pomoč pri ohranitvi raznovrstnosti kulturnih rastlin	X
Pomoč pri trženju tipičnih proizvodov hribovskega kmetijstva ter zavarovanju kakovosti in tipičnih lastnosti teh proizvodov	X
Spodbujanje ustvarjanja in razvijanja dodatnih virov zaslužka na območjih, kjer je to potrebno za ohranitev tradicionalnega kmetijstva	X
Zagotavljanje potrebnih storitvenih dejavnosti za premagovanje neugodnih razmer v hribovskih območjih	X
Drugo	X
Navedite podrobnosti sprejetih ukrepov.	
<p>V okviru Nacionalnega načrta za razvoj podeželja (2000-2006) je francoska država definirala:</p> <p>* Specifično politiko podpore gorskemu kmetijstvu s tremi tipi dejavnosti:</p> <ul style="list-style-type: none"> <li>- pomoč kmetom, zlasti s kompenzacijskimi plačili pri naravnih omejitvah;</li> <li>- pomoč gospodarskemu razvoju in spodbujanje boljšega upravljanja prostora s skupno kmetijsko opremo in izboljšanjem gozdarske opreme;</li> <li>- pomoč pri promociji kvalitetnih kmetijskih izdelkov.</li> </ul> <p>* Politiko razvoja podeželja za občutljiva gorskih ruralna območja s programi, ki jih država sofinancira iz naslova cilja 2 strukturnih skladov.</p> <p>V okviru Sporazuma med regijami in državo (2007-2013) pa so v ukrepih varstva naravnih regijskih parkov in narodnih parkov alpskega prostora upoštevana tudi občutljiva gorska območja.</p> <p>* Podpora za Collectif des Races locales de Massif (Združenje lokalnih pasem masiva – CORAM), združenje, ustanovljeno leta 2007 za promocijo, usklajevanje, zastopanje in obrambo lokalnih pasem, ki se nahajajo na glavnih francoskih masivih (Alpe, Pireneji, Centralni masiv in Korzika), ki si prizadevajo za izboljšanje konkurenčnosti kmetij, medtem ko se njihova politika osredotoča na ohranjanje proizvodnih praks, povezanih z območji, ki jih zasedajo, in na krepitev povezave med lokalnimi pasmami in njihovimi značilnimi proizvodi. Združuje delovna telesa za selekcijo (OS), ki so zadolžena za upravljanje in usmerjanje izbora ter promocijo lokalnih gorskih pasem.</p>	

## VIII. Črka h 2. odst. 2. čl. AK – Splošne obveznosti na področju gorskega gozda

Črka h 2. odst. 2. čl. AK se glasi:

»(2) Pogodbene stranke bodo za doseg ciljev, ki so navedeni v 1. odstavku, posegle po primernih ukrepih, še posebno na naslednjih področjih: [...]

h) Gorski gozd – s ciljem ohranjanja, krepitve in obnavljanja gozdnih funkcij, še posebno varovalnih funkcij z izboljšanjem odpornosti gozdnih ekosistemov, zlasti s sonaravnim gozdnim gospodarjenjem in preprečevanjem gozdu škodljive rabe. Pri tem se upošteva otežene gospodarske pogoje v alpskem svetu«.

1. Navedite pravne predpise, s katerimi se izvajajo določbe črke h 2. odst. 2. člena AK. Če ni ustreznih pravnih predpisov oziroma če obstoječi pravni predpisi določb ne izvajajo v celoti, pojasnite, zakaj ne.

- \* Spremenjen Zakon o razvoju in varstvu gora z dne 9. januarja 1985.
  - \* Orientacijski zakon o gozdu z dne 9. julija 2001 => Člen L.1 Zakona o gozdovih, v glavnem 1., 4 in 6. odst., spremenjen z Zakonom o prihodnosti kmetijstva, prehrane in gozda z dne 13. oktober 2014.
  - \* Zakon o modernizaciji, razvoju in zaščiti gorskih območij z dne 28. decembra 2016.
  - \* Člen L.411-1 Zakona o gozdovih: zaščitna vloga gozda.
  - \* Člen L. 142-1 in naslednji Zakona o gozdovih: obnavljanje gorskih območij (RTM).
- Opomba: Te določbe zadevajo gorske gozdove na splošno in posebej tiste v alpskem loku.

2. Katere izmed naslednjih, samo kot primer navedenih ukrepov sprejemate za izboljšanje odpornosti gozdnih ekosistemov s sonaravnim gospodarjenjem z gozdom? (Naredite križec pri ustreznem odgovoru.)

Izvajanje postopkov naravnega pomlajevanja gozdov	X
Uvajanje/ohranitev dobro strukturirane stopničaste zgradbe sestojev z rastišču primernimi drevesnimi vrstami	X
Dajanje prednosti varovalni funkciji	X
Izvajanje projektov za nego in izboljšanje varovalnih gozdov	X (1)
Določanje naravnih gozdnih rezervatov	
Drugi	X
Navedite podrobnosti sprejetih ukrepov.	

\* Krepitev funkcije zaščite sestojev (CFPP) v okviru obnove gorskih območij na državni ravni (RTM), ki jo financira za kmetijstvo pristojno ministrstvo; širša podpora gorskim gozdom z zaščitno vlogo prek EKSRP, državnega in regijskega sofinanciranja.

\* Od leta 2008 je bilo v gorskih gozdovih oblikovanih 8 bioloških rezervatov (prim. črko f 2. odst. 2. čl.). Z vzorcem posebej izjemnih območij oblikovanje bioloških rezervatov dopolnjuje splošne ukrepe za ohranjanje ekosistemov, vključene v upravljanje vseh javnih gozdov. Popis nenaravnih gorskih gozdov v Alpah je Nacionalni geografski inštitut (IGN) posodobil na geografski podlagi, pri čemer je bila v letih 2014-2017 prednost dana zavarovanim območjem.

\* Vzpostavitev mreže gozdov FRENE svobodnem naravnem razvoju (prim. odgovor k 2.f 2. vprašanja).

\* Prednost je dana naravni obnovi v javnih gozdovih. Toda ker ni bilo nobenega pomembnega sistema pomoči za sajenje, je gospodarsko ravnovesje pri upravljanju gorskih gozdov v zadnjih dvajsetih letih povzročilo močan upad nasadov, ne da bi bilo slednje prepovedano, zlasti kot del obnove gozda po eroziji, neurjih ali požaru, v primeru izostanka naravne obnove.

\* Izdelana sta dva gozdarska vodiča za Severne Alpe in Južne Alpe, s pomočjo katerih se vodi upravljanje strukturirane stopničaste zgradbe sestojev.

\* V letih 2007–2012 je bilo v državnih gozdovih izvedeno kartiranje tveganj, da bi pri gospodarjenju z gozdovi boljše upoštevali funkcijo zaščite pred naravnimi nevarnostmi gozdov. Leta 2012 je priročnik za gospodarjenje z gozdovi (za javne gozdove) pojasnil razvrstitev kot vprašanje varstva gozdov, dodana je bila tudi metodologija za določanje in kartiranje indeksa nadzora nad nevarnostmi sestojev gozda.

\* Država in regija Auvergne Rhône-Alpes podpirata opredelitev merila gospodarjenja z gozdovi z močno okoljsko zavezanostjo, namenjeno podpori gozdarsko-okoljskih in podnebnih ukrepov v okviru prihodnjega programa EKSRP ali v primeru razširitev mehanizmov plačila za okoljske storitve na gozd, kar je predvideno v zakonu iz leta 2018 za obnovo biotske raznovrstnosti.

\* Na koncu lahko kot primer ukrepa, ki upošteva ugodnosti, povezane s trajnostno rabo gozdnih virov (biogospodarstvo, lokalno zaposlovanje, blaženje podnebnih sprememb, prilagajanje podnebnim spremembam in obnova sestojev itd.), omenimo oblikovanje blagovne znamke »Bois des Alpes« (Alpski les), ki je deležna finančne podpore iz ESRR. Ta certifikat lahko uporablja katera koli oseba, ki izpolnjuje zahteve (v skladu s predpisi o uporabi) in ima vzpostavljen nadzorni oz. kontrolni sistem. Je znak, ki potrjuje kakovost in lokalno poreklo.

3. Ali ste sprejeli ukrepe za preprečevanje gozdu škodljive rabe ob upoštevanju oteženih pogojev gospodarjenja v alpskem prostoru?

Da		Ne	X
----	--	----	---

Če je odgovor da, katere?

Sprejeli nismo nobenega specifičnega ukrepa na področju gorskega gozda.

Gozdovi se na splošno se varujejo s pravilnikom o krčenju gozdov (člen L 341-1 in naslednji Zakona o gozdovih) in z gozdnim režimom, ki v bistvu močno varuje zemljišča, da prepreči kakršno koli škodljivo uporabo gozda.

Za nekatere gorske gozdove, ki imajo zaščitno funkcijo pred naravnimi nevarnostmi, se lahko v načrtih za preprečevanje naravnih nevarnosti odločijo, da bodo vzpostavili »zelene cone«, na katerih bo urejena uporaba gozdnogojitvenih dejavnosti, da ne bodo vplivale na zaščitno funkcijo gozdov, predvsem na potencialnih plazovitih območjih. To je na primer na območju Chamonix-Mont Blanc.

V Franciji nismo identificirali nobenega tveganja za škodljivo rabo gorskega gozda.

## X. Črka i 2. odst. 2. člena AK – Splošne obveznosti na področju turizma in prostega časa

Črka i 2. odst. 2. čl. AK se glasi:

»(2) Pogodbene stranke bodo za dosego ciljev, ki so navedeni v 1. odstavku, posegle po primernih ukrepih, še posebno na naslednjih področjih: [...]

i) Turizem in prosti čas – s ciljem usklajevanja turističnih in sprostitev dejavnosti z ekološkimi in socialnimi zahtevami, z omejevanjem takšnih, ki škodijo okolju ter še posebno z določanjem območij miru«.

1. Navedite pravne predpise, s katerimi se izvajajo določbe črke i 2. odst. 2. člena AK. Če ni ustreznih pravnih predpisov oz. če obstoječi pravni predpisi določb ne izvajajo v celoti, pojasnite, zakaj ne.

### Nacionalna raven

\* Zavarovana območja (narodni parki, naravni rezervati, biološki rezervati, uredbe o biotopih) imajo stroge predpise o javnih sprejemnih zmogljivostih; območja Natura 2000 in prednostna ekološka območja naravnih parkov so območja, kjer se največ pozornosti namenja razvojnim projektom turizma.

\* Od leta 2004 naprej imajo departmaji dolžnost, da izdajo departmajske načrte območij, krajev in pešpoti, ki so namenjeni športom v naravi. Ti načrti morajo določiti območja, ki tem športom niso dostopna.

\* Zakon o gorah : turistični razvoj v gorah je odvisen od specifičnega postopka, ki se imenuje postopek novih turističnih enot (UTN).

Člen L122-15 Urbanističnega zakonika, spremenjen z 71. členom Zakona o gorah z dne 28. decembra 2016, določa, da »se upošteva turistični razvoj in zlasti ustvarjanje ali razširitev novih turističnih enot v skladu z interesi skupnosti zadevnih lokalnih oblasti in glede na ranljivost gorskih območij zaradi podnebnih sprememb. Prispevajo k ravnovesju gospodarskih in pristočasnih dejavnosti, zlasti s spodbujanjem diverzifikacije turističnih dejavnosti, pa tudi z racionalno uporabo obstoječe gradbene dediščine in oblikami upravljanja najemnin za novogradnje. Umestitev, zasnova in gradnja nove turistične enote mora spoštovati kakovost območja in glavno naravno uravnoteženost.«

Zakon o gorah z dne 28. decembra 2016 uvršča projekte UTN v dve glavni kategoriji: »strukturne« UTN (UTNS) in »lokalne« (UTNL). (prim. opis v poglavju F / Protokol Turizem str. 154).

Člen L122-26 Urbanističnega zakonika, ki je bil oblikovan z 71. členom Zakona o gorah z dne 28. decembra 2016, določa, da odloki, ki jih izda Državni svet po izvedenem javnem posvetu in na predlog odborov gorskih območij »lahko opredeli najpomembnejša območja, krajine in območja gorske naravne in kulturne dediščine, zlasti soteske, jame, ledenike, jezera, šotišča,

barja, kraje, kjer se izvajajo planinarjenje, plezanje in vožnja s kanuji, kajaki, pa tudi vodotoke prve kategorije ter opredeli načine njihovega ohranjanja».

\* V skladu s členom L122-4 Urbanističnega zakonika, ki je bil oblikovan z odlokom z dne 23. septembra 2015, je v delu gorskih območij, ki se nahajajo nad gozdno mejo, prepovedano vzpostavljati nove panoramske poti, razen izjem, upravičenih z odprtjem obstoječih strnjenih naselij ali gozdnih površin ali z vidika nacionalne obrambe ali mednarodnih povezav.

\* Člen L. 363-1 Okoljskega zakonika določa, da je »na gorskih območjih prepovedano odlaganje potnikov za prosti čas z letali, razen na letališčih, katerih seznam določi upravni organ.«

\* Da bi spodbudili diverzifikacijo snežnih dejavnosti, določa člen L342-27 Turističnega zakonika (spremenjen s 70. členom Zakona o gorah z dne 28. decembra 2016), da se »lahko v gorskih departmajih ustanovijo departmajska, meddepartmasjka ali regijska planinska društva za promocijo teka na smučeh in nemotorizirano rekreacijo na snegu, razen alpskega smučanja« in da »se lahko društva, ustanovljena z uporabo prvega odstavka, združijo v nacionalno združenje za usklajevanje njihovih dejavnosti«.

\* Odlok z dne 28. septembra 2017 (členi A 111–7 in naslednji Urbanističnega zakonika) ureja razvoj in postavitev kampov in stanovanjskih parkov za prosti čas z omejitvami glede vključevanja krajine, ki ustrezajo okolju in območju, njegovim podnebnim in topografskim značilnostim.

\* Februarja 2018 je Računsko sodišče izdalo poročilo »Smučišča severnih Alp, ki se soočajo z globalnim segrevanjem: naraščajoča ranljivost, potreba po novem razvojnem modelu«, katerega cilj je spodbuditi skupnosti k sprejemanju hitrih sprememb glede upravljanja in delovanja smučišč, da se dovolj zgodaj prilagodijo prihodnosti, kjer smučanje in snežni športi ne bodo več edini vir. Nizko ležeča gorska letovišča pa sodišče spodbuja, naj že zdaj pripravijo svojo preusmeritev.

\* Aprila 2019 je Ministrstvo za ekološki prehod in solidarnost objavilo prvi »Okoljski atlas smučišč«. Z uporabo širokega spektra podatkov za vsako gorsko območje predstavlja teritorialne značilnosti in vplive na okolje, povezane z razvojem zimskega turizma v gorah in smučiščih.

## Alpe

\* V Alpah se nahajajo trije narodni parki (Vanoise (1963), Écrins (1973), Mercantour (1979)), in osem naravnih regijskih parkov:

- Naravni regijski park Massif des Bauges
- Naravni regijski park Chartreuse
- Naravni regijski park Vercors
- Naravni regijski park Verdon



- Naravni regijski park Queyras
- Naravni regijski park Préalpes d'Azur
- Naravni regijski park Luberon
- Naravni regijski park Baronnies provençales

Vsi so predani pobudam za trajnostni turizem in so podpisniki evropske listine o trajnostnem turizmu. Sprejeli so postopke za organizacijo športa na prostem v povezavi z ministrstvom, pristojnim za šport, departmajskimi komisijami za šport, območji in lokacijami in potmi na prostem ter športnimi zvezami.

\* Francoske Alpe segajo v devet departmajev: Savoja in Visoka Savoja, Isère, Visoke Alpe, Alpes-de-Haute-Provence, Drôme, Vaucluse, Var in Primorske Alpe (Alpes-Maritimes). Vsi ti departmaji so pripravili Departmajski načrt za naravne športe, območja in poti ter Departmajski načrt za sprehajalne in pohodniške poti (zakon z dne 16. julija 1984 o organizaciji in spodbujanju telesnih in športnih dejavnosti).

2. Katere izmed naslednjih, samo kot primer navedenih, ukrepov ste sprejeli za omejitev okolju škodljivih dejavnosti? (Naredite križec pri ustreznem odgovoru.)	
Omejevanje individualnega prometa z motornimi vozili	X
Omejevanje spreminjanja terena pri urejanju in vzdrževanju smučarskih prog	X
Prepoved motoriziranih športov	X
Omejitev motoriziranih športov na določena območja	X
Prepoved izkrcanja iz zrakoplovov v športne namene zunaj letališč	X
	(omejitev)
Omejitev izkrcanja iz zrakoplovov v športne namene zunaj letališč	X
Spodbujanje pobud za izboljševanje dostopnosti turističnih krajev in središč z javnimi prevoznimi sredstvi za turiste	X
Druge oblike	X
Navedite podrobnosti sprejetih ukrepov.	

### Nacionalna raven: pravni in vzpodbujevalni ukrepi

\* Promet motornih vozil: Okoljski zakonik in Splošni zakonik lokalnih oblasti predvidevata splošno prepoved prometa z motornimi vozili na naravnih območjih, zelo strog nadzor nad motoriziranim športom in možnost, da župani ali prefekti prepovedo uporabo motoriziranega prometa na določenih cestah, poteh ali sektorjih po posameznih občinah. V naravnih regijskih parkih listina določa pravila prometa motornih vozil na ozemlju parka; člen L. 362-1 Okoljskega zakonika določa, da mora Regijski naravni park v svoje cilje vključiti »prometna pravila za motorna vozila na cestah in poteh vsake občine, ki leži na območju parka«. Okoljski zakonik ureja uporabo motornih sani.

- \* V bližini zavarovanih območij so na voljo preprečevalna ali obvezna parkirišča in avtobusna ponudba.
- \* Izkrcaje iz zrakoplovov : zakon o gorah prepoveduje izkrcaje iz zrakoplovov s turističnim namenom izven dovoljenih letališč.
- \* Vzpostavitev nacionalnega omrežja kolesarskih zelenih poti. »Zelene poti«, razvite za nemotorizirane uporabnike, ki imajo lahko status cest, so v vseh primerih prepovedane za motorna vozila (Odlok št. 2004-998 z dne 16. septembra 2004).
- \* Regijski naravni parki in narodni parki so zavezani k izvajanju »Evropske listine o trajnostnem turizmu na zavarovanih območjih«.
- \* Ponudba označenih oz. certificiranih nastanitvenih in gorskih krajev (gites/nastanitve Panda (1993), Hôtels au naturel/naravni hoteli (1998), Clef verte/Zeleni ključ (1998 v Franciji), Écogites/Eko-nastanitve (2003), listina nacionalnega združenja županov gorskih središč (2007), Flocon vert/Zelene snežinka (2017)), omogoča razvoj turističnih dejavnosti v skladu z ekološkimi in socialnimi zahtevami.
- \* Pristop in oznaka »Listina nacionalnega združenja županov gorskih središč« (2007) in »Flocon vert/Zelena snežinka« (2017) vključuje merila za trajnostno mobilnost.

## Alpe

- \* Prepovedi prometa z osebnimi motornimi vozili v nekaterih smučarskih središčih, namestitve parkirišč in ponudba turističnih avtobusov ali sani ali sani z vprego (les Arcs, Valmorel, Avoriaz, Belle Plagne, la Norma, Courchevel-La Tania...). Chamonix želi urediti tok turistov, ki pridejo čez dan, ostanejo le kratek čas in povzročajo velik promet.
- \* Organizacija javnega prevoza ali avtobusov (velika večina višinskih postaj).
- \* Vsaj pet postaj v Alpah je dostopnih z vlakom (kombinirana vozovnica vlak+avto).
- \* »Prevelika turistična obremenitev« območja Mont Blanc je bila povod, da so na zasedanju Sveta za ekološko obrambo, 12. februarja 2020, napovedali krepitev zaščite masiva Mont-Blanc.
- \* V Alpah prispevata k povečanju turističnega potenciala gozdnih območij dve ponudbi Državnega urada za gozdove (ONF), ki vključujeta ponudbo in storitev, dostopno vsem, ter zagotavljata absolutno spoštovanje okolja: »Gozdni šport« se osredotoča na razvoj naravnih prostorov, da sprejmejo vse zainteresirane in jih spodbujajo, da se ukvarjajo s športom na prostem, ki je prilagojen njihovim razmeram in spoštujejo naravo«, kar omogoča dostopnost širši javnosti v iskanju naravnih danosti v bližnjih gozdovih.

3. Ali pri razvoju turističnih in pristočasnih dejavnosti upoštevate socialne zahteve?

Da	X	Ne	
Če je odgovor da, kako?			
<p>* Počitniški bon je najprimernejše orodje za »počitnice za vse«, poleg oznake Turizem in ovire ali za počitniške kampe.</p> <p>* Poklici animacije in nadziranja prostega časa in turizma so ena od vstopnih poti v delo ljudi z nizko izobrazbo.</p> <p>»Trajnostni turizem« in programi ekoturizma dajejo prednost lokalnim storitvam in dobičku, ki ostane lokalnemu gospodarstvu.</p> <p>* Zimska športna središč pospešujejo odpiranje lokalnih delovnih mest.</p> <p>* Specifične težave sezonskih delavcev (stanovanja, združenja delodajalcev, pluralnost dejavnosti, obveščanje in usposabljanje) turistična središča in lokalne skupnosti čedalje bolj poznajo in jih s pomočjo države tudi čedalje bolj rešujejo.</p>			

4. Ali ste območja miru, na katerih ni turističnih dejavnosti, določali po okoljskih vidikih?			
Da	X	Ne	
Če je odgovor da, navedite kriterije za njihovo določanje ter velikost in lego teh območij miru.			
<p>Koncept območja miru kot tak v sistemih zaščite francoskega prostora ne obstaja. Samo regijski park Haut-Jura je za zdaj oblikoval »mirna območja prosto živečih živali« za zaščito divjega petelina. Vendar pa ureditev nekaterih zavarovanih območij dejansko predstavlja območja miru za favno: ekološko omrežje Natura 2000, zaščiteni območja biotopov, biološki rezervati.</p> <p>Najnaprednejši primer, Strogi naravni rezervat Lauvitel, ki je v lasti države, v narodnem parku Écrins pokriva 700 hektarjev. To območje je bilo po eni strani izbrano zaradi svojih bioloških in naravnih značilnosti ter lokacije, saj se nahaja daleč od pomembnejših infrastruktur. Po drugi strani je pomembno vlogo pri izbiri igral zemljiški status – to območje je namreč od leta 1977 v državni lasti.</p> <p>V teku je projekt informacijske platforme za športe na prostem glede upoštevanja vprašanj miru v okolju, v katerem sodelujejo številni partnerji in ga vodi Liga za zaščito ptic (LPO) Isère (<a href="https://biodiv-sports.fr/">https://biodiv-sports.fr/</a>).</p>			

## X. Črka j 2. odst. 2. čl. AK – Splošne obveznosti na področju prometa

Črka j 2. odst. 2. čl. AK se glasi:

»(2) Pogodbene stranke bodo za doseg ciljev, ki so navedeni v 1. odstavku, posegle po primernih ukrepih, še posebno na naslednjih področjih: [...]

j) Promet – s ciljem zmanjševanja obremenitve in nevarnosti v prometu čez Alpe in znotraj njih do mere, ki je znosna človeku, živalim, rastlinam ter njihovim življenjskim prostorom. To se med drugim doseže s povečano predstavitvijo prometa na železnico ter z ustvarjanjem primernih infrastruktur in trgu prilagojenih spodbud brez narodnostne diskriminacije«.

1. Navedite pravne predpise, s katerimi se izvajajo določbe črke j 2. odst. 2. člena AK. Če ni ustreznih pravnih predpisov oziroma če obstoječi pravni predpisi določb ne izvajajo v celoti, pojasnite, zakaj ne.

\* Okoljski zakonik, katerega pravni predpisi, odobreni v državnem svetu julija 2005, se uporablja zlasti na področju alpskega prometa v Franciji. Celota predpisov omogoča zmanjšanje obremenitev (zlasti hrupa in onesnaženja zraka) in nevarnosti, ki jih povzročajo nove prometne infrastrukture.

Medministrski svet za urejanje in razvoj prostora (CIADT) z dne 18. decembra 2003 potrjuje, da mora prometna politika Francije uskladiti cilje gospodarskega razvoja, privlačnosti ozemlja v razširjeni Evropi in upoštevanja globalnih in lokalnih okoljevarstvenih izzivov. Ta politika poskuša zlasti prispevati k razvoju storitev tovornega prometa, ki bi bil alternativa cestnemu prometu, s kratkoročnimi in srednjeročnimi ukrepi, in to tako, da bi ovrednotili možnosti morske kabotaže kot alternativni prečkanja Alp po kopnem, prenos tovora na železnico na že obstoječih železniških oseh, namestitve železniških kompleksov izmenjave in gradbišč za pretovarjanje »železnica – cesta«, za tovorni promet na čezmejnih območjih in prilagoditev tovornih storitev in infrastrukturnih omrežij novim perspektivam tranzita preko Švice.

\* Zakon št. 2019-1428 z dne 28. decembra 2019, znan kot zakon o usmerjanju mobilnosti (LOM), je potrdil te prednostne naloge s poudarkom na vsakdanjem prometu, okolju in novih tehnologijah.

\* Za alpske prehode je ta politika, ki sledi duhu Protokola o prometu, še toliko bolj bistvena kot kjerkoli drugje, glede na pomen toka izmenjav, posebej za občutljivo okolje, koncentracijo prometa in obremenitve v dolinah in nenazadnje vprašanja varnosti, ki so povezana s prevozi skozi predore.

2. Ali si prizadevate za ukrepe, da bi obremenitve in tveganja na področju znotrajalpskega in čezalpskega prometa zadržali na nizki ravni ali jih znižali?

Da	X	Ne	
----	---	----	--

Če je odgovor da, katere?

Splošne ukrepe, ki se izvajajo v zvezi s prometnimi infrastrukturnimi načrti, odobrijo službe Ministrstva za ekologijo, energijo, trajnostni razvoj in pomorstvo v okviru postopkov, ki so potrebni pred izjavo o javne koristi, kot na primer študija vpliva na okolje, ocena posledic na območja omrežja Natura 2000, dovoljenja na področju zakona o vodi. V francoskih Alpah obstajajo številna zavarovana območja (naravni parki...), kljub temu pa postopki študij o prometni infrastrukturi niso specifični za alpsko območje. Njihovo specifičnost omogočajo zaščitni ukrepi: izjemna območja, območja Natura 2000, ohranitev zaščitnih vrst.

3. Ali izvajate ukrepe za znižanje emisij iz prometa v alpskem prostoru?

Da	X	Ne	
----	---	----	--

Če je odgovor da, katere? Opozorite tudi na obstoječe analize primerov, ki omogočajo izjave o kakovosti.

\* Nacionalni Načrt za zdravje in okolje (PNSE), ki ga je dne 21. junija 2004 predstavil minister za ekologijo, trajnostni razvoj in urejanje, ima za cilj okolje, ki spoštuje zdravje prebivalstva tako, da omejuje škodljive snovi in z njimi povezana tveganja. Ta načrt, ki se izvaja v alpskih regijah, s pomočjo dejavnosti na področju prometa, ki obvezujejo državo in lokalne skupnosti, jamči zlasti za dobro kakovost zraka in preprečuje patologije okoljskega izvora. Take dejavnosti so na primer zmanjšanje dizelskih delcev pri tovornjakih, pospeševanje alternativnih načinov prevoza, intermodalnost in vpliv na zdravje pri načrtih gradnje prometnih infrastruktur.

\* Izvaja se Program za zmanjševanje emisij onesnaževal, sprejet dne 10. maja 2017, ki se izvaja v skladu z evropskim okvirom (direktiva »o nacionalnih zgornjih mejah emisij«).

\* Zakon z dne 30. decembra 1996 o zraku in racionalni rabi energije predvideva nadzor nad kakovostjo zraka na celotnem ozemlju, ki ga na lokalnem nivoju zagotavljajo organi, ki jim pooblastilo izda Ministrstvo za okolje.

\* Sistem za nadzor žveplovega dioksida, dušikovih oksidov in svinca je dopolnjen z načini meritev novih onesnaževal (benzen, fini delci – PM<sub>10</sub> in PM<sub>2,5</sub> – s premerom, ki je manjši od 10 in 2,5 μm, ogljikovodiki in ozon).

\* Ozon, prisoten v alpskih dolinah, je sekundarno onesnaževalo, ki se ustvarja pri nizki atmosferi pod vplivom sončnih žarkov na kompleksne reakcije med primarnimi onesnaževali (dušikov oksid, hlapljive organske spojine...). Opaženi razmiki so po večini odvisni od klimatskih sprememb, zlasti osončenja.

\* Akcijski načrt proti onesnaževanju zraka v dolini Arve (ogrevanje, promet, kmetijstvo, industrija), sprejet leta 2017, ki je bil decembra 2019 dopolnjen.

4. Ali ste izvajali ukrepe za varstvo pred hrupom, ki so posebej prilagojeni topografiji alpskega prostora?

Da	X	Ne	
Če je odgovor da, katere?			
<p>Razvoj prometnih kopenskih infrastruktur, tako cestnih kot železniških, povzroča zvočne obremenitve, ki jih lokalno prebivalstvo zmeraj težje prenaša.</p> <p>Francoska politika za omejevanje teh učinkov se oblikuje okoli treh glavnih smernic:</p> <ul style="list-style-type: none"> <li>- Klasifikacija hrupnih cest in definicija sektorjev, kjer je treba izboljšati izolacijo.</li> <li>- Upoštevanje zvočne obremenitve med gradnjo ali spremembo ceste, in to tako, da se to že vnaprej predvidi.</li> <li>- Rešitev kritičnih situacij ali »črnih točk«: popis in odstranitev črnih točk sta v francoskih Alpah omogočila vpeljavo dveh operacij v zvezi z železniškim hrupom, in to v Aix-les-Bains in dolini Maurienne.</li> </ul> <p>Nacionalni akcijski načrt proti hrupu, ki ga je dne 6. oktobra 2003 predstavil minister za ekologijo in trajnostni razvoj, poudarja zlasti izoliranje stanovanj, ki so najbolj izpostavljena hrupu cestnega prevoza, uničenje neustreznih izpušnih cevi na dvokolesnikih in podpora raziskavam o percepciji hrupa in zvočnih obremenitvah.</p>			

5. Ali ste izvajali primerne infrastrukturne ukrepe, da bi dosegli večje preusmerjanje prometa, zlasti tovornega prometa, na železnico?			
Da	X	Ne	
Če je odgovor da, katere?			
<p>Od leta 2004 do 2009 so potekala dela za vključitev zgodovinske železniške proge Lyon-Torino med Aitonom in Orbassanom v evropski koridor B+. Omogočeno je bilo oblikovanje alpske železniške avtoceste.</p> <p>Decembra 2012 sta francoski in italijanski minister za promet podpisala sporazum o gradnji 57 km dolgega osnovnega železniškega predora »Lyon-Torino«, ki je trenutno v fazi gradnje. Cilj je ponuditi privlačno alternativo, zlasti cestnemu prevozu blaga na dolge razdalje. Načrtovane stroške del (12 milijard EUR-2012) si delijo Evropska komisija (40 %), Italija (35 %) in Francija (25 %), ki mora opraviti tudi večja dela na železniških progah, ki bodo oskrbovale osnovni predor.</p>			

6. Ali ste uvedli trgu prilagojene stimulacije, da bi dosegli večje preusmerjanje prometa, zlasti tovornega prometa, na železnico?			
Da		Ne	X, vendar jih preučujemo.

## XI. 2. odst. 2. člena črka k AK – Splošne obveznosti na področju energije

Črka k 2. odst. 2. čl. AK se glasi:

»(2) Pogodbene stranke bodo za doseg ciljev, ki so navedeni v 1. odstavku, posegle po primernih ukrepih, še posebno na naslednjih področjih: [...]

k) Energija – s ciljem uvedbe pridobivanja, razdeljevanja in izkoriščanja energije na način, ki prizanaša naravi in krajini ter je neškodljiv okolju in pospeševanja ukrepov za varčevanje z energijo«.

1. Navedite pravne predpise, s katerimi se izvajajo določbe črke k 2. odst. 2. člena AK. Če ni ustreznih pravnih predpisov oziroma če obstoječi pravni predpisi določb ne izvajajo v celoti, pojasnite, zakaj ne.

### Splošni predpisi

Splošne energetske potrebe so opredeljene v zakonu št. 2015-992 z dne 17. avgusta 2015 o energetskem prehodu za zeleno rast (znan kot »TECV«). Te smernice veljajo za celotno državno ozemlje in posledično za francoski del Alp.

Zlasti 1. člen zakona opredeljuje smernice za francosko energetske politiko.

Slednji:

- spodbuja nastanek konkurenčnega gospodarstva, bogatega z delovnimi mesti, zahvaljujoč mobilizaciji vseh industrijskih sektorjev, zlasti tistih zelene rasti, ki je opredeljen kot način gospodarskega razvoja, ki spoštuje okolje, tako trezno kot učinkovito na področju energije in porabe virov in ogljika, [...]
- ohranja zdravje ljudi in okolje, zlasti z bojem proti poslabšanju učinka tople grede in proti velikim industrijskim tveganjem, z zmanjšanjem izpostavljenosti državljanov onesnaženosti zraka in z zagotavljanjem jedrske varnosti ; [...]
- prispeva k ustanovitvi Evropske energetske unije, katere namen je zagotoviti razvoj oskrbe in zgraditi nizkoogljično in konkurenčno gospodarstvo z razvojem obnovljivih virov energije, fizičnimi medsebojnimi povezavami, s podporo izboljšanja energetske učinkovitosti; [...]

Za doseg teh ciljev država v sodelovanju z lokalnimi oblastmi in njihovimi skupinami ter z mobilizacijo podjetij, združenj in državljanov zlasti skrbi za naslednje aktivnosti:

- Nadzira povpraševanje po energiji in spodbuja energetske učinkovitost in treznost [...]
- Diverzificira vire oskrbe z energijo, zmanjšuje uporabo fosilnih goriv, uravnoteženo diverzificira vire proizvodnje energije in povečuje delež obnovljivih virov energije v končni porabi energije;
- Postopno razširja delež ogljika na podlagi vsebnosti fosilnega ogljika v notranjih davkih na porabo energije, da se emisije toplogrednih plinov delijo na štiri, pri čemer se to povečanje izravna s tem z zmanjšanjem obdavčitve drugih izdelkov, del ali dohodka;
- Sodeluje pri strukturiranju industrijskih sektorjev za zeleno rast; [...]

- Razvija raziskave in spodbuja inovacije na področju energetike in gradbeništva;
- Krepi začetno in stalno usposabljanje na področju energetskih vprašanj in tehnologij, zlasti z vajeništvom, v sodelovanju s strokovnjaki, ki sodelujejo pri varčevanju z energijo;
- Zagotavlja prevozna sredstva in hranilnike energije, prilagojene potrebam.

Da bi država, lokalne oblasti in njihove skupine, podjetja, združenja in državljani prispevali k doseganju teh ciljev, združujejo svoja prizadevanja za razvoj pozitivno energetskih območij, ki so zavezana pristopu za spodbujanje ravnotežje med porabo in proizvodnjo energije v lokalnem merilu tako, da čim bolj zmanjša potrebe po energiji in spoštuje ravnovesja nacionalnih energetskih sistemov. Pozitivno energetsko območje mora spodbujati energetsko učinkovitost, zmanjševanje emisij toplogrednih plinov in zmanjšanje porabe fosilnih goriv ter si prizadevati za uporabo obnovljivih virov energije.

Cilji nacionalne energetske politike so:

- Zmanjšati emisije toplogrednih plinov za 40 % med letoma 1990 in 2030 in zmanjšati emisije toplogrednih plinov za štiri med letoma 1990 in 2050. Pot je določena v proračunu za ogljik, kar navaja člen L. 222-1 A Okoljskega zakonika;
- Zmanjšati končno porabo energije za 50 % leta 2050 v primerjavi z referenco iz leta 2012, z vmesnim ciljem 20 % leta 2030. Ta dinamika podpira razvoj energetsko učinkovitega gospodarstva, zlasti v gradbeništvu, prometu in krožnem gospodarstvu, ter ohranja konkurenčnost in razvoj industrijskega sektorja;
- Zmanjšati porabo primarne energije fosilnih goriv za 30 % leta 2030 v primerjavi z referenčnim letom 2012 z modulacijo tega cilja s fosilnimi gorivi glede na faktor emisije toplogrednih plinov vsakega od njih;
- Povečati delež obnovljivih virov energije na 23 % bruto končne porabe energije v letu 2020 in na 32 % te porabe v letu 2030; na ta datum morajo za dosego tega cilja obnovljivi viri energije predstavljati 40 % proizvodnje električne energije, 38 % končne porabe toplote, 15 % končne porabe goriva in 10 % porabe plina;
- Zmanjšati delež jedrske energije v proizvodnji električne energije na 50 %;
- Prispevati k doseganju ciljev zmanjševanja onesnaževanja zraka, predvidenih v nacionalnem načrtu za zmanjšanje emisij onesnaževal zraka, opredeljenem v členu L. 222-9 Okoljskega zakonika;
- Imeti stavbni sklad, v katerem so bile vse stavbe obnovljene v skladu s standardom za »stavbo z nizko porabo« ali podobnimi standardi, in sicer do leta 2050, z izvajanjem politike toplotne obnove stanovanj, predvsem za gospodinjstva z niskimi dohodki;
- Do 2030 pomnožiti količino obnovljive toplote in mraza ter rekuperacijo omrežij za oskrbo s toploto oz. za hlajenje.

### **Obnovljivi viri energije (OVE)**

#### Smernice



Opomnimo na cilje, povezane z OVE, ki jih določa zakon o energetske prehodu za zeleno rast (TECV):

Zastavlja ambiciozne cilje za razvoj obnovljivih virov energije:

- Povečati delež obnovljivih virov energije na 23 % bruto končne porabe energije v letu 2020 in na 32 % te porabe v letu 2030;
- Do leta 2030 doseči 40 % proizvodnje električne energije iz obnovljivih virov;
- Do leta 2030 doseči 38 % končne porabe toplote iz obnovljivih virov;
- Doseči 15 % končne porabe goriva iz obnovljivih virov do leta 2030;
- Do leta 2030 doseči 10 % porabe plina iz obnovljivih virov;
- Do 2030 pomnožiti količino obnovljive toplote in mraza ter rekuperacijo omrežij za oskrbo s toploto oz. za hlajenje s pet.

### Pravni predpisi

Na podlagi smernic Evropske komisije, ki oblikuje državno pomoč za energijo in okolje, je Francija uvedla naslednje podporne ukrepe za obnovljive vire energije oziroma soproizvodnjo glede na pomembnost oziroma moč:

- zajamčena odkupna cena (odkupne pogodbe s trajanjem od 12 do 20 let, odvisno od tehnologij in njihove razvojne stopnje);
- plačilni mehanizmi trga z dodatkom («dodatek k plačilu»: ta dodatek je proporcionalen na proizvedeno energijo in je izračunan kot razlika med referenčno ceno, primerljivo dejanski nakupni ceni, in ceno referenčnega trga);
- javna naročila (predvsem za namestitve opreme večje moči).

Za manj napredne tehnologije država podpira raziskovalne in razvojne dejavnosti predvsem s programom »Naložbe za prihodnost« (PIA), ki ga izvaja ADEME (demonstracijski skladi) ali ANR (inštituti za energetske prehod). Namenski razpisi za projekte lahko tudi pospešijo razvoj obnovljivih virov energije zaradi posebne podpore nosilcev projektov.

Da bi dosegla svoje cilje, je vlada sprejela novo programsko orodje, t.i. večletno energetske programiranje (PPE), ki nadomešča stara programska orodja, ki določajo kvantitativne cilje za vsak sektor obnovljivih virov v določenem časovnem obdobju za 10-letno obdobje, z izjemo prvega obdobja, ki naj bi zajemalo obdobje 2016–2023. PPE se posodobi vsakih 5 let.

### **Obvladovanje povpraševanja**

#### Smernice

Nadzor nad energijo je dosežen z Direktivo 2012/27/EU o energetske učinkovitosti, ki določa evropski cilj 20-odstotnega zmanjšanja porabe energije (končne ali primarne) do leta 2020 in 32,5 % do leta 2030 v primerjavi s tendenčnim scenarijem.

Na nacionalni ravni Zakon o energetske prehodu in zeleni rasti (LTECV) določa srednjeročne in dolgoročne cilje glede energetske učinkovitosti:

- Zmanjšati končno porabo energije za 50 % v letu 2050 v primerjavi z referenco iz leta 2012, z vmesnim ciljem 20 % do leta 2030;

- Zmanjšati porabo primarne energije fosilnih goriv za 30 % v letu 2030 v primerjavi z referenco iz leta 2012;
- Do leta 2050 doseči raven energetske učinkovitosti v skladu s standardi »stavbe z nizko porabo« za celoten stanovanjski fond;
- Boj proti prekarnosti energetske oskrbe;
- Potrditi pravico vsakogar do dostopa do energije brez pretiranih stroškov v zvezi z gospodinjskimi viri;

Francija si z večletnim energetskim programiranjem (PPE) in nacionalno strategijo o nizkih emisijah ogljika (SNBC) prizadeva doseči te dolgoročne cilje ter razvija medsektorske in sektorske politike ter ukrepe za njihovo doseganje.

### Pravni predpisi

Osrednji element politike energetske učinkovitosti francoske vlade je tudi shema certifikatov energetske varčnosti (CEE). Shema je bila oblikovana z Zakonom št. 2005-781 z dne 13. julija 2005, njen cilj pa je mobilizirati deležnike v energetskem sektorju k varčevanju z energijo. Za obdobje treh let nalaga obveznost prihranka energije dobaviteljem energije, izračunano v življenjski dobi zadevnih izdelkov ali opreme s stopnjo amortizacije 4 %. Upravičeni prihranki so dodatni prihranki, ki so rezultat notranjih izboljšav na napravah dobaviteljev, za katere ne veljajo kvote emisij CO<sub>2</sub>, v prostorih njihovih kupcev ali s strani upravičenih tretjih oseb.

Prva tri obdobja je zaznamovalo močno povečanje ciljev; shema je trenutno v četrtem obdobju (2018-2020). Z odlokom z dne 2. maja 2017 je bil cilj CEE za četrto obdobje (2018–2020) dvignjen na 1.600 TWh, vključno s 400 v korist gospodinjstev v negotovih razmerah.

Poleg tega se Francija za doseganje svojih nacionalnih in evropskih ciljev za zmanjšanje končne porabe energije zanaša tudi na evropske predpise o **okoljsko primerni zasnovi izdelkov**, povezanih z energijo, in energetskem označevanju teh izdelkov.

Francija uporablja tudi ukrepe, usmerjene v vse sektorje: stanovanjski, terciarni, industrijski, prometni in kmetijski. Tako je med najbolj simboličnimi ukrepi mogoče navesti **dolgoročno strategijo prenove stavb**<sup>4</sup>, **okoljske in energetske predpise novih stavb**, **davčno olajšavo za energetski prehod**, **eko-posojilo z ničelno obrestno mero**, **energetske presoje** ali podaljšanje t.i. **konverzijskega bonusa** za zamenjavo starega vozila z visoko zmogljivim vozilom. Vsi ti ukrepi so podrobno opisani v nacionalnem akcijskem načrtu za energetsko učinkovitost<sup>5</sup>.

Kot primer navajamo glavne regulativne ukrepe, sprejeti leta 2018:

- **Certifikati energetske varčnosti:** Potrditev ali obnova akcijskih programov v prid varčevanju z energijo (usposabljanje deležnikov, spodbujanje drugih oblik mobilnosti).
- **Energetska adaptacija terciarnih stavb:** Zakon o stanovanjih, razvoju in digitalnem razvoju (»Zakon ELAN«) za terciarne stavbe določa obveznost, da do konca leta 2030 zmanjšajo končno porabo energije za vsaj 40 %, 50 % leta 2040 in 60 % leta 2050 v primerjavi z letom 2010.

<sup>4</sup> Opis načrta je dostopen na povezavi: <https://www.ecologique-solidaire.gouv.fr/renovation-energetique-des-batiments-plan-accelerer-mobilisation-generale>

<sup>5</sup> Načrt je dostopen na povezavi: <https://www.ecologique-solidaire.gouv.fr/sites/default/files/PNAEE/2017.pdf>

- **Individualizacija stroškov ogrevanja in hlajenja:** »Zakon ELAN« spreminja individualizacijo stroškov ogrevanja in hlajenja stanovanjskih ali mešanih etažnih stanovanj, ki imajo centralno ogrevanje.
- **Podaljšanje posojila za uvajanje energetskega prehoda (CITE):** CITE omogoča posameznikom, ki v svojem domu izvajajo dela za izboljšanje energetske učinkovitosti (kotli, oprema za proizvodnjo obnovljive toplote, toplotna izolacija, naprave za nadzor ogrevanja), da lahko koristijo odbitek od dohodnine za del nastalih stroškov (prim. člen 18 bis Priloge 4 Splošnega davčnega zakonika). Sistem CITE je bil podaljšan do konca leta 2020; postopoma se je preoblikoval v bonusno prednost, »MaPrimRenov« je usmerjen v energetske učinkovitosti in gospodinjstva z nizkimi dohodki, leta 2021 pa bo CITE dokončno ukinjen in MaPrimRenov bo razširjen na vsa gospodinjstva.
- **Eko-posojilo z ničelno obrestno mero (Eco-PTZ):** Pogoji za dodelitev posojil, izdanih od 1. julija 2019, so poenostavljeni.
- **Čista vozila:** Spremenjeni so pogoji za dodelitev in višina premije za predelavo vozil (zlasti podvojitvev premije za najrevnejša gospodinjstva).

### **Infrastrukture prenosa elektrike**

Nadzemni daljnovodi so predmet presoje vpliva pod pogoji, ki jih določa direktiva o presojah vplivov.

Francoski upravljavec javnega omrežja za prenos električne energije (RTE) se je zavezal v pogodbi o izvajanju javne službe, podpisani leta 2017.

\* Omejiti odtis, ki ga v okolju puščajo naprave visokih napetosti tako, da jih spelje pod zemljo<sup>6</sup>. Da se ne povečuje dolžina električnih napeljav po zraku tako, da nove oziroma prenovljene napeljave nadomestijo starejše v enakem obsegu oziroma dolžini v obdobju 3 let.

- Izjemoma za nove napeljave 400kV (cona goste poselitve z več kot 1 milijona prebivalcev (INSEE)), v primeru, ko se projekt ne more izvesti izven že obstoječih tras električnih linij oziroma linearnih infrastruktur, na izjemno kratkih razdaljah (manj kot 3 km), pri moči manj kot 150 MW zaradi cene podzemnih napeljav in težav, ki bi lahko ogrozile varno porabo;
- Za napeljave 225 kV v mestnih območjih z več kot 50.000 prebivalci (INSEE) v primeru, ko se projekti morajo izvesti izven obstoječih tras in vodov ali ko bi dodatni projekt na obstoječi trasi močno povečal vpliv na okolje;
- Za napeljave z napetostjo 63 in 90 kV, razen za primere, navedene za napeljave 225 kV:
  - na območjih goste poselitve,
  - na prednostnih območjih (pomembna območja za varovanje ptic, naravna ekološka območja, območja favne in flore, arhitekturne, urbanistične in krajinske dediščine, cone valorizirane arhitekture in dediščine, področja zaščitena na podlagi zakona iz 2. maja 1930, regijski naravni parki in območja, ki sodijo k narodnim parkom)

<sup>6</sup> Glej prilogo

- v neposredni bližini novih mest in za nove odseke v kolikor to ne povzroči obratnega učinka na okolje od tega, ki ga želimo doseči s prenosom zračnih linij pod zemljo, ali če je vpliv na okolje še večji zaradi fizionomije tal in občutljivosti območja, ki bi ga naj prečkale (gre za celotno traso, ki jo omejujejo stebri za zračne linije).

\* Predlagati lastnikom hiš, ki se nahajajo v bližini novih napeljav, zasaditev grmičevja oziroma uvedbo drugih preventivnih ukrepov, za izboljšanje vizualnega okolja.

\* Povrniti škodo lastnikom primarnih ali sekundarnih bivanjskih enot, ki se nahajajo v neposredni bližini novih električnih napeljav in transformatorjev z močjo od 225 do 400 kV, ki jo le-te povzročajo s tem, da kazijo zunanji pogled na okolico in morda tudi na dediščino v primeru, da so bile dotične bivanjske enote zgrajene ali kupljene preden je bilo dotično območje označeno kot javna površina primerna za gradnjo. Predlagati pavšalno povračilo na podlagi ocenitve departmajske komisije, ki je pristojna za ocenitev te vrste škode po odloku prefekture.

\* Če lokalni pogoji in potrebe po vzdrževanju in uporabi javnega omrežja distribucije električne energije to zahtevajo, odkupiti zemljišča, čez katera bo potekala zračna napeljava 400kV glede na ocene službe za državna posestva in v interesu javne elektrike.

\* Vsak projekt, ki predvideva vzpostavitev zračne napeljave 400kV, 225kV in višjih napetosti, mora imeti spremni načrt (PAP) s ciljem, da prispeva k trajnostnemu razvoju ozemelj, preko katerih poteka.<sup>7</sup> Za posebne primere lahko RTE predlaga podaljšanje teh ukrepov tudi za druge naprave. Po nasvetu CRE bo torej država določila modalnosti tega podaljšanja zato, da bi našla najboljši kompromis med interesi teritorija in javnimi storitvami energije.

\* Po predhodnem informiranju prebivalcev v neposredni bližini naprav in ostalih deležnikov, oklestiti širše območje naprav v skladu s časovnim obdobjem in vrsto reza, predvidenega v določenem okolju.

\* Izboljšati poznavanje vplivov električnih napeljav in načinov njihovega upravljanja na biotsko raznovrstnost s pomočjo partnerstev med ekipami, ki izvajajo posebne raziskave.

\* Izboljšati upravljanje vplivov, rezov in vzdrževalnih del, da bi kar najbolje zaščitili biotsko raznovrstnost, kot na primer preko partnerstev za zaščito določenih občutljivih vrst.

\* Nadaljevati z načrtom odpravljanja nevarnih točk za ptice tako, da se opremi električne napeljave, ki predstavljajo možnost električnega šoka za ptice, kakor se tudi posvetovati o zaščiti ptic z nacionalnim odborom za ptice.

\* Vzpostaviti TVB - zelene in modre linije, predvsem z razvojem ekoloških koridorjev, poleg drugih linearnih infrastruktur.

2. Katere ukrepe je vaša država sprejela za uveljavljanje načinov pridobivanja, rabe in distribucije energije, ki prizanašajo naravi in krajini ter so sprejemljivi za okolje?

### **Obnovljivi viri energije**

\* Presoja vplivov za projekte, katerih celotni strošek presega 1,9 milijonov evrov, ki omogoča presojo posledic projekta za okolje (čl. L. 122-1 Okoljskega zakonika).

<sup>7</sup> Glej prilogo

Presoja vplivov za vetrnice, višje od 50 m, v okviru postopka izdaje gradbenega dovoljenja za naprave, ki vplivajo na okolje (ICPE).

\* Odkupne cene za električno energijo, proizvedeno iz fotovoltaičnih naprav, pod posebnimi pogoji, ki zagotavljajo zaščito krajine:

pri fotovoltaiki je predvidena premija, ki jo proizvajalec dobi, če je fotovoltaična proizvodna naprava sestavni del gradbenih strešnih elementov zgradbe. Poleg tega je za namestitev sistema na stavbo morebiti potrebno ugodno mnenje francoskega gradbenega arhitekta (ABF) na določenih zavarovanih območjih

\* Razpisi, v okviru katerih se preuči združljivost projektov z okoljem. Javni razpisi za »fotovoltaiko« upoštevajo lokacijo vgradnje v bonitetnih merilih in tako spodbujajo njihovo vzpostavitev na zapuščenih industrijskih območjih.

\* Zahteva po energetske učinkovitosti opreme, ki je upravičena do davčnih olajšav (odlok z dne 9. februarja 2005, ki služi izvajanju členov 200c in 200cA Splošnega davčnega zakonika na področju stroškov v zvezi z opremo glavnega bivališča, ki spreminja prilogo IV tega zakonika).

\* Zmanjšana stopnja DDVja za dobavo drv, kadar se jih uporablja za namene gospodinjstev (posamezniki, klinike, domovi za ostarele, bolnice in samski domovi).

### **Elektrika iz hidroenergije**

\* Usmerjevalni načrt ureditve in upravljanja z vodo (SDAGE) na nivoju porečij in Načrt ureditve in upravljanja z vodo (SAGE) na lokalnem in nižjih nivojih / Člen L. 212-5 Okoljskega zakonika (orodje za načrtovanje dela z vodnimi viri, ki upošteva različno rabo; opredeljene so prednostne naloge za rabo, vrednotenje ter kvantitativno in kvalitativno zaščito virov površinske in podzemlske vode ter vodnih ekosistemov in za ohranjanje mokrišč.

\* Program ukrepov (finančni in pravni) in program nadzora stanja voda (zakon št. 2004-338 z dne 21. aprila 2004).

\* Presoja vplivov (odlok 95-1204 z dne 6. novembra 1995) je del vloge za dovoljenje naprav, ki uporabljajo hidroenergijo; v tem dokumentu so navedene, glede na variacije v letnih časih in podnebjju, posledice operacije na vodne vire, vodno okolje, izliv, raven in kakovost voda vključno s curljanjem (...); če je potrebno, določa kompenzacijske in korektivne ukrepe in združljivost načrta z glavno shemo, s shemo ureditve in upravljanja z vodo, in s cilji kakovosti voda, kot jih predvideva odlok z dne 19. decembra 1991.

### **Obvladovanje povpraševanja**

\* Zahteva po energetske učinkovitosti opreme, ki je upravičena do davčnih olajšav (odlok z dne 9. februarja 2005, ki služi izvajanju členov 200c in 200cA Splošnega davčnega zakonika na področju stroškov v zvezi z opremo glavnega bivališča, ki spreminja prilogo IV tega zakonika).

### **Infrastruktura prenosa elektrike**

\* Presoje vplivov in študije javne koristi, ki jih opravi upravni organ (če ni pogodbe s poravnavo z vsemi lastniki). Cilj vsega tega je potrditev splošnega interesa naprave in definicija služnosti, ki vključuje dogovore, vnaprejšne študije, študije vpliva, javno preiskavo, ki omogoča obveščanje in sodelovanje javnosti: v obliki javne razprave, javne študije.

Dosje, ki je predmet javne preiskave, vsebuje presojo vplivov, ki omogoča presojo učinkov projekta na okolje in v kateri so predlagane alternativne možnosti za zmanjšanje negativnih vplivov.

\* Člen L. 331-5 Okoljskega zakonika predvideva: *»da na ozemlju narodnega parka obstaja dolžnost zakopavanja električnega in telefonskega omrežja, medtem ko se za električno napeljavo, katere pritisk je nižji od 19 000 voltov, uporablja - ko se napelje novo električno napeljavo ali telefonsko omrežje - tehniko spiralasto zvitih žic na pročelju stavb. Kadar tehnične potrebe ali topografske prisile ne omogočajo zakopavanja omrežja ali kadar je vpliv takega zakopavanja pomembnejši od zračno postavljene napeljave, se lahko s skupnim odlokom ministra, ki se ukvarja z energijo ali s telekomunikacijami, in ministra za okolje, naredi izjemo te prepovedi.«*

\* Od leta 1992 so država, ki jo predstavlja Ministrstvo za industrijo in okolje, Francoska elektrika (EDF) in javno omrežje za prenos električne energije (RTE), zavezani k sporazumu, s katerim poskušajo izboljšati vpeljavo distribucijskih in prenosnih električnih omrežij v okolje. Ta sporazum predvideva določeno število obveznosti, zlasti:

- optimiziranje že obstoječih infrastruktur, tako da ni treba graditi nepotrebnih linij;
- podaljšanje življenjske dobe že obstoječih linij, tako da ni treba graditi novih;
- prepoved povečevanja skupne dolžine zračne napeljave;
- krajini prijazne postavitve omrežij s čim manj negativnega vpliva : *»Pri zasnovi napeljave se bo uporabljalo tehnike simulacije, upoštevalo se bo naravna okolja, kot tudi izbira opreme in razporeditev sistema zaščite vseh vrst ptic. Tako bo vpliv novih zračnih linij čim manjši, pri čemer se bo skušalo sistematično združevati te infrastrukture z drugo opremo, ali z drugo že obstoječo napeljavo.«*
- obvladovanje vplivov gradbenih del.

Zadnja različica te pogodbe o izvajanju javne službe je bila podpisana maja 2017. Njene določbe so podrobneje navedene zgoraj pod 1)

3. Ali ste sprejeli ukrepe za zmanjšanje porabe energije in za povečevanje energetske zmogljivosti?

Da	X	Ne	
----	---	----	--

Če je odgovor da, katere?

Posojilo za uvajanje energetskega prehoda (CITE), (glej zgoraj str. 40);  
 Shema certifikatov energetske varčnosti (CEE), ki za dobavitelje energije ustvarja obveznost, da dosežejo ali ustvarijo določen energetski prihranek, teče že četrto obdobje.

Številne evropske direktive zahtevajo ukrepe za zmanjšanje rabe energije (direktiva o energetske učinkovitosti, direktiva o energetske učinkovitosti stavb), pomembni pa so tudi predpisi za okoljsko primerno zasnovane izdelke, povezane z energijo, in energetske označevanje izdelkov. Francija je leta 2017 predložila svoj nacionalni načrt energetske učinkovitosti, ki je na voljo na spletni strani Ministrstva za ekološki prehod (MTE).

4. Ali ste izvedli ukrepe za upoštevanje realnih stroškov?

Da	X	Ne	
----	---	----	--

Če je odgovor da, katere?

Razvoj standardov sistematično upošteva dejanske stroške. CEE upoštevajo prihranke energije, dosežene v življenjskem ciklu opravljenega dela.

5. Ali v vaši državi spodbujate okolju prijazno uporabo obnovljivih virov energije?

Da	X	Ne	
----	---	----	--

Če je odgovor da, katerih virov energije in kako?

- \* Namestitev vetrnic upošteva zahteve varovanja krajine.
- \* Načrt za biogoriva predvideva, da se bo proizvodnja goriv iz kmetijskih izdelkov do leta 2007 potrojila, kar je v skladu z evropskim ciljem, ki predvideva 5,75 % vključitev biogoriv. Ta načrt predvideva tudi oceno kmetijske proizvodnje. Treba se je izogibati degradaciji vodnih virov glede na intenzivno kmetijsko proizvodnjo, ki uporablja gnojila, pesticide in fitosanitarne izdelke.
- \* El. energija iz hidroenergije je izredno prisotna na ravni državnih služb.

## **XII. Črka l 2. odst. 2. čl. AK – Splošne obveznosti na področju gospodarjenja z odpadki**

Črka l 2. odst. 2. čl. AK se glasi:

»(2) Pogodbene stranke bodo za dosego ciljev, ki so navedeni v 1. odstavku, posegle po primernih ukrepih, še posebno na naslednjih področjih: [...]

l) Gospodarjenje z odpadki – s ciljem zagotavljanja zajemanja, predelave in odstranjevanja odpadkov, ki je prilagojeno posebnim topografskim, geološkim in klimatskim potrebam alpskega okolja in s posebnim upoštevanjem omejevanja odpadkov«.

1. Navedite pravne predpise, s katerimi se izvajajo določbe črke l 2. odst. 2. člena AK. Če ni ustreznih pravnih predpisov oziroma če obstoječi pravni predpisi določb ne izvajajo v celoti, pojasnite, zakaj ne.

Ravnanje z odpadki z namenom zmanjšanja proizvodnje in zagotavljanja zbiranja, razvrščanja, predelave in obdelave, prilagojene posebnostim določenega območja, je primarna naloga regionalnega načrta ravnanja z odpadki in načrtovanja, za katerega skrbi Regionalni sveti z zakonom št. 2015–991 z dne 7. avgusta 2015 o novi teritorialni ureditvi. Njegov razvoj, vsebina in spremljanje so podrobno opisani v Okoljskem zakoniku v njegovih členih L541-13, 14 in 15.

Določbe načrta pomagajo doseči cilje člena L541-1 Okoljskega zakonika, ki določa ambiciozne cilje preprečevanja in zmanjševanja nastajanja odpadkov. Za ponazoritev so bili z Zakonom o preprečevanju nastajanja odpadkov za krožno gospodarstvo z dne 10. februarja 2020 sprejeti močni ukrepi za omejevanje nezakonitih odlagališč, glede uporabe plastike in za spodbujanje recikliranja z namenom doseči 100 % recikliranje plastike do leta 2025,

Ti predpisi upoštevajo specifičnost in izzive alpskega prostora.

2. Kako ravnate z odpadki v odročnih regijah alpskega prostora?

Za izvajanje tega načrta, zlasti na najbolj odročnih območjih, so odgovorne občine (sicer pa metropolitanska območja ali lokalni javni zavodi) v okviru obveznosti javnih služb za ravnanje z odpadki, ki so navedene v členu v L2224-13 Splošnega zakonika lokalnih oblasti.



### ***C. Obveznosti iz Alpske konvencije, ki veljajo za vse izvedbene protokole***

#### **Upoštevanje ciljev vseh področij, navedenih v 2. odst. 2. člena AK, na vseh področjih**

1. Ali upoštevate politike vseh področij, navedenih v 2. odst. 2. člena, vsakokrat tudi na naslednjih področjih?	Da	Ne
Prebivalstvo in kultura	X	
Prostorsko načrtovanje	X	
Ohranjanje čistega zraka	X	
Varstvo tal	X	
Vodno gospodarstvo	X	
Varstvo narave in urejanje krajine	X	
Hribovsko kmetijstvo	X	
Gorski gozd	X	
Turizem in prosti čas	X	
Promet	X	
Energija	X	
Gospodarjenje z odpadki	X	
Navedite nekaj primerov.		
<p>Mreža zavarovanih območij v Alpah</p> <p>Nacionalna gorska politika</p> <p>Nacionalna politika za hribovsko kmetijstvo</p> <p>Trajnostno gospodarjenje z gozdovi</p> <p>Obnova gorskih zemljišč in preprečevanje naravnih nevarnosti</p> <p>Nacionalna politika za trajnostni turizem</p> <p>Nacionalna in regionalna politika za podporo kolektivnemu in kombiniranemu cestno-železniškemu prevozu</p>		

#### **Sodelovanje med pogodbenicami**

2. Ali se je mednarodno in čezmejno sodelovanje na naslednjih področjih okrepilo ter prostorsko in strokovno razširilo?	Da	Ne
Prebivalstvo in kultura	X	
Prostorsko načrtovanje	X	
Ohranjanje čistega zraka		X
Varstvo tal		X
Vodno gospodarstvo	X	
Varstvo narave in urejanje krajine	X	
Hribovsko kmetijstvo	X	
Gorski gozd	X	
Turizem in prosti čas	X	
Promet	X	
Energija	X	
Gospodarjenje z odpadki		X
<p>Na področju vodnega gospodarstva: Med Francijo in Italijo že vrsto let poteka sodelovanje v zvezi s čezmejnimi porečjem Roye in njenih pritokov, vključno z znanstvenim spremljanjem porečja, razvojem inovativnega modela upravljanja v okviru »Čezmejnega protokola o nameri za porečje Roye in njene pritoke« in ukrepov, namenjenih vplivu podnebnih sprememb na vodne vire doline.</p>		

3. Ali so bile odpravljene morebiti še obstoječe ovire za mednarodno sodelovanje med regionalnimi upravami in teritorialnimi skupnostmi alpskega prostora?			
Da	X	Ne	

4. Ali spodbujate reševanje skupnih problemov v mednarodnem sodelovanju na najprimernejši teritorialni ravni?			
Da	X	Ne	

5. Ali spodbujate okrepljeno mednarodno sodelovanje med pristojnimi institucijami?			
Da	X	Ne	

6. Ali dajete teritorialnim skupnostim, če same ne morejo izvesti ukrepov, ker so v državni ali mednarodni pristojnosti, možnost za učinkovito zastopanje interesov prebivalstva?			
Da	X	Ne	
Če je odgovor da, navedite ustrezne predpise in njihovo vsebino.			
<p>Nacionalna gorska politika (Zakon o gorah – januar 1985, spremenjen leta 2016 – in odloki o izvajanju) in zlasti s sodelovanjem v Nacionalnem združenju gorskih predstavnikov.</p> <p>Nacionalna politika urejanja podeželja (Zakon o razvoju podeželja – februar 2005 – in odloki o izvajanju)</p>			

### Sodelovanje teritorialnih skupnosti

7. Ali ste na naslednjih področjih določili primerne ravni usklajevanja in sodelovanja med neposredno prizadetimi institucijami in teritorialnimi skupnostmi, da bi spodbudili skupno odgovornost in izkoristili ter razvijali sinergijo pri izvajanju politik ter iz tega izhajajočih ukrepov?	Da	Ne
Prebivalstvo in kultura	X	
Prostorsko načrtovanje	X	
Ohranjanje čistega zraka	X	
Varstvo tal	X	
Vodno gospodarstvo	X	
Varstvo narave in urejanje krajine	X	
Hribovsko kmetijstvo	X	
Gorski gozd	X	
Turizem in prosti čas	X	
Promet	X	
Energija	X	
Gospodarjenje z odpadki	X	

8. Ali neposredno prizadete teritorialne skupnosti sodelujejo v različnih fazah priprave in uresničevanja politik in ukrepov ob upoštevanju svojih pristojnosti v okviru veljavne državne ureditve na naslednjih področjih?	Da	Ne
Prebivalstvo in kultura	X	

Prostorsko načrtovanje	X	
Ohranjanje čistega zraka	X	
Varstvo tal	X	
Vodno gospodarstvo	X	
Varstvo narave in urejanje krajine	X	
Hribovsko kmetijstvo	X	
Gorski gozd	X	
Turizem in prosti čas	X	
Promet	X	
Energija	X	
Gospodarjenje z odpadki	X	

### 3. člen AK – Raziskave, znanstveno ocenjevanje in sistematično opazovanje

9. Ali potekajo raziskave in znanstvena ocenjevanja na naslednjih področjih z upoštevanjem ciljev, navedenih v 2. členu AK?	Da	Ne
Prebivalstvo in kultura	X	
Prostorsko načrtovanje	X	
Ohranjanje čistega zraka	X	
Varstvo tal	X	
Vodno gospodarstvo	X	
Varstvo narave in urejanje krajine	X	
Hribovsko kmetijstvo	X	
Gorski gozd	X	
Turizem in prosti čas	X	
Promet	X	
Energija	X	
Gospodarjenje z odpadki	X	

10. Ali ste z drugimi pogodbenicami razvili skupne ali dopolnitvene programe za sistematično opazovane na naslednjih področjih?	Da	Ne
Prebivalstvo in kultura	X	
Prostorsko načrtovanje	X	
Ohranjanje čistega zraka	X	
Varstvo tal	X	
Vodno gospodarstvo	X	
Varstvo narave in urejanje krajine	X	
Hribovsko kmetijstvo	X	
Gorski gozd	X	
Turizem in prosti čas	X	
Promet	X	
Energija	X	
Gospodarjenje z odpadki	X	

11. Ali se rezultati nacionalnih raziskav in sistematičnega opazovanja na naslednjih področjih zbirajo v sistem za stalno opazovanje in informiranje v harmonizirani obliki?	Da	Ne
Prebivalstvo in kultura	X	
Prostorsko načrtovanje	X	
Ohranjanje čistega zraka	X	
Varstvo tal	X	
Vodno gospodarstvo	X	
Varstvo narave in urejanje krajine	X	
Hribovsko kmetijstvo	X	
Gorski gozd	X	
Turizem in prosti čas	X	
Promet	X	
Energija	X	

Gospodarjenje z odpadki	X	
-------------------------	---	--

12. Navedite podrobnosti o izvedenih raziskavah in sistematičnem opazovanju ter sodelovanju na tem področju.

Če v vaši državi velja eden ali več protokolov, opišite tudi, v kolikšni meri ustrežata raziskovalna dejavnost in sistematično opazovanje določilom ustreznih protokolov.

\* Nekateri tematski raziskovalni programi različnih ministrstev, univerz ali raziskovalnih centrov, so zanimivi za gorski svet, zlasti za Alpe. Ukvarjajo se s temami, kot so vplivi podnebja, nevarnosti, krajina, mobilnost, biotska raznovrstnost, gozd, upravljanje z vodami in turizem.

\* Laboratorij odličnosti združuje raziskave na področju humanističnih in družbenih ved na gorskem in alpskem območju v Franciji: Labex ITTEM »Inovacije in prehodi na gorskih območjih« (pred letom 2020: »Labex ITEM«)

Zmagovalec razpisa »Laboratorij odličnosti« za projekte programa »Naložbe za prihodnost« marca 2011, Labex ITTEM »Inovacije in prehodi na gorskih območjih« je bil podaljšan za pet let, od leta 2020 do 2024. Teritorialna in okoljska vprašanja ponovno preučuje z dvojnega zornega kota, namreč inovacij in prehoda oz. tranzicije: družbeno-ekonomske spremembe in planetarni okoljski preobrati, ki vplivajo tudi na lokalno raven.

Združuje raziskovalce s področja humanističnih in družbenih ved ter prispeva k dialogu med disciplinami za globalni pristop (zgodovina, geografija, sociologija, ekonomija, pravo, upravljanje in vodenje, športne vede, komunikacija). Spremembe, ki potekajo, vključujejo globoke spremembe in spreminjajo človekov odnos do narave in družbe. Opazovanje teh sprememb pomeni poskus razumeti, kako omogočajo odziv na glavne izzive, s katerimi se soočajo gorske regije: podnebne spremembe, pomanjkanje virov, izguba biotske raznovrstnosti, energija, mobilnost, turizem, migracije, bivanje, upravljanje.

Labex ITTEM sestavljajo:

- na nacionalni ravni je ta laboratorij odličnosti, ustanovljen leta 2011, pod nadzorom Nacionalnega centra za znanstvene raziskave (CNRS) in Nacionalne raziskovalne agencije (ANR),
- 9 laboratorijev z Univerze Grenoble Alpes, Univerze Savoie Mont-Blanc in Nacionalnega raziskovalnega inštituta za kmetijstvo, hrano in okolje (INRAE),
- Znanstveni svet, ki zagotavlja kakovost dela, in Usmerjevalni odbor, ki vključuje predstavnike lokalnih oblasti in socialno-ekonomskega sveta.

Za ponazoritev navajamo nekaj nedavnih raziskovalnih tem Nacionalnega raziskovalnega inštituta za kmetijstvo, hrano in okolje (INRAE) o gorskem in alpskem območju (kot nosilec ali partner):

- ekološki vplivi taljenja ledenikov
- raziskava v Seyne-les-Alpes (Alpes de Haute Provence) o spremembah v vedenju volkov do ljudi in njihovih dejavnosti (s centrom Cerpam: Center d'Etudes et de Réalisations Pastorales Alpes Méditerranée)

- študije o prihodnjem razvoju snežne odeje v letoviščih v Alpah in Pirenejih v 21. stoletju (z Nacionalnim meteorološkim raziskovalnim centrom in Météo-France/CNRS)
- vplivi paše na kakovost proizvoda
- degradirana zemlja na smučiščih: lokalna proga za obnovo biotske raznovrstnosti (program SEM'Les Alpes)
- plazovi: analiza tveganja, preprečevanje, vpliv podnebnih sprememb, zaščita stavb itd.
- vpliv izginjanja ledenikov na biotsko raznovrstnost
- pripravljenost gozdov na podnebne spremembe
- evalvacija naravnih nevarnosti za kulturno dediščino in zavarovalništvo
- modeli za razvoj turističnih središč in območij
- Razvoj lokalnega sektorja pridelave semen v italijanskih in francoskih Alpah za diverzifikacijo kmetijskih prihodkov (AlpGrain)
- Analiza in spremljanje procesov diverzifikacije turizma v Alpah

V gozdarskih zadevah razprave potekajo zlasti v okviru evropske mreže za dolgoročno spremljanje gozdnih ekosistemov, h kateri prispeva tudi mreža RENECOFOR, ki jo Državni urad za gozdove (ONF) izvaja od leta 1992 in med drugim prispeva k gorskim območjem. Ta mreža preučuje zlasti vpliv podnebnih sprememb in vprašanja v zvezi z biotsko raznovrstnostjo.

Zone atelier Alpes: <http://www.za-alpes.org/> je multidisciplinarna shema za opazovanje in raziskovanje **pristopov in delovanja socialnih ekosistemov v Alpah v okviru globalnih podnebnih sprememb in družbeno-ekonomskih sprememb v gorskih območjih**. Ima oznako kakovosti Nacionalnega združenja za okoljske raziskave (AllEnvi), aktivnosti pa financirata : CNRS in INRAE; večinoma v tem okviru delujejo znanstveniki iz skupnosti univerze Grenoble Alpes.

Cilji te sheme so:

- usklajevati in/ali podpirati znanstvene programe za dolgoročno opazovanje odnosov med okoljem in družbo v Alpah;
- spodbujati raziskave na vmesnikih med ekosistemske ekologijo, geoznanostmi (klimatologija, hidrologija, nivologija) ter humanističnimi in družbenimi vedami (zgodovina, sociologija, teritorialno gospodarstvo);
- sodelovati pri oblikovanju raziskovalnih vprašanj z deležniki teh območij (upravljavci zavarovanih območij, lokalne oblasti).

#### 4. člen AK – Sodelovanje in informiranje na pravnem, znanstvenem, gospodarskem in tehničnem področju

13. Ali olajšujete in spodbujate izmenjavo pravnih, znanstvenih, gospodarskih in tehničnih informacij, pomembnih za Alpsko konvencijo, med pogodbenicami?

Da	X	Ne	
----	---	----	--

Če je odgovor da, navedite podrobnosti.

\* Ustanovitev »mednarodne« delovne skupine Odbora za alpski gorski masiv, ki svojim članom omogoča, da se seznanijo in razpravljajo o pravnih, znanstvenih, ekonomskih in tehničnih novostih iz delovnih skupin Alpske konvencije in Strategije Evropske unije za alpsko regijo (EUSALP).

\* Krepitev sodelovanja francoskih deležnikov v delovnih oz. akcijskih skupinah Alpske konvencije in EUSALP.

\* Izmenjava informacij med raziskovalnimi laboratoriji, partnerski projekti Gorskega inštituta, simpoziji, delo Mreže zavarovanih območij v Alpah.



14. Ali obveščate druge pogodbenice o načrtovanih pravnih ali gospodarskih ukrepih, ki bi lahko posebej vplivali na alpski prostor ali njegove dele, da bi zagotovili čim večje upoštevanje regionalnih potreb?			
Da	X	Ne	
Če je odgovor da, navedite podrobnosti.			
<p>Vzajemne informacije o varstvu narave in krajine preko Mreže zavarovanih območij v Alpah.</p> <p>Vzajemne informacije o nekaterih projektih preko pobratenja in sodelovanja čezmejnih narodnih parkov, ali preko CIPRE International ter društva Alpsko mesto leta.</p> <p>Vzajemne informacije na področju medregionalnega in čezmejnega prometa ali z udeležbo v delovnih skupinah Alpske konvencije in EUSALP.</p>			

15. Ali obveščate druge pogodbenice o projektih, ki lahko posebej vplivajo na alpski prostor ali njegove dele?			
Da	X	Ne	
Če je odgovor da, navedite primere.			
X			

16. Ali so druge pogodbenice vašo državo v zadostni meri obveščale o projektih, ki lahko posebej vplivajo na alpski prostor ali njegove dele?			
Da	X	Ne	
Če je odgovor da, navedite primere. Če ste naredili križec pri »ne«, navedite primer ali primere, v katerih vaše države niso obvestili, z navedbo pogodbenice in približnega datuma, ko je bil projekt, o katerem vas niso obvestili, izveden.			
<p>Čezmejne linijske infrastrukture (cestni predori, Lyon-Torino)</p> <p>Olimpijske igre v Torinu</p>			

17. Ali pri izvajanju obveznosti iz Alpske konvencije (in protokolov) sodelujete z mednarodnimi, vladnimi organizacijami in/ali nevladnimi organizacijami?			
Da	X	Ne	
Če je odgovor da, na katerih področjih? (Naredite križec pri ustreznem odgovoru.)			

Prebivalstvo in kultura	X
Prostorsko načrtovanje	X
Ohranjanje čistega zraka	
Varstvo tal	
Vodno gospodarstvo	
Varstvo narave in urejanje krajine	X
Hribovsko kmetijstvo	X
Gorski gozd	X
Turizem in prosti čas	
Promet	X
Energija	
Gospodarjenje z odpadki	
Če sodelujete z mednarodnimi vladnimi in/ali nevladnimi organizacijami, navedite organizacije in predmet sodelovanja.	
<p>ALPARC (prim. str. 22 - podpora Okoljskega ministrstva projektom, partnerstvo s Komisariatom za gorske masive).</p> <p>CIPRA (Ministrstvo, pristojno za okolju podpira zlasti projekte, ki jih predlaga AIM; partnerstvo z MTE, MCT in Komisariatom za gorske masive.</p> <p>Mountain Wilderness (financiranje študij in projektov: ozaveščanje deležnikov v gorah, sonaravni turizem, območje Mont-Blanca, odstranjevanje zastarelih naprav).</p> <p>Evropsko združenje predstavnikov gora.</p>	

#### 4. člen AK – Obveščanje javnosti o raziskavah in sistematičnih opazovanjih

18. Ali so rezultati raziskav in sistematičnih opazovanj redno dostopni javnosti?			
Da	X	Ne	
Če je odgovor da, kako? Prosimo, navedite podrobnosti.			
<p>* Spletna mesta raziskovalnih organizacij, univerz, laboratorijev</p> <p>* Kot del partnerstev z upravami, skupnostmi, podjetji, parki, združenji itd.</p> <p>* Z objavami za medije ob izidu publikacij</p>			

\* Letni seminar sheme Zone atelier Alpes v okviru projekta Sentinelles des Alpes (Stražarji Alp)

19. Ali pri raziskavah in zbiranju podatkov ter pri zagotavljanju dostopa do teh podatkov zaupno obravnavate informacije, ki so označene kot zaupne?

Da

X

Ne

20. Ali ste sprejeli primerne ukrepe za obveščanje javnosti?

Da

X

Ne

Če je odgovor da, katere?

Odbor za alpski gorski masiv, ki združuje izvoljene predstavnike lokalnih oblasti, družbeno-profesionalne predstavnike in združenja je naslednik Nacionalnega odbora za spremljanje Alpske konvencije in njenih protokolov. Naloga Odbora za alpski gorski masiv, ki je bil ustanovljen na podlagi Zakona o gorah iz leta 1985, s posodobitvami decembra 2016, je razvoj, urejanje in varovanje tega gorskega masiva.

### Sklepi Alpske konference

21. Poročajte o izpolnjevanju sklepov, ki jih je sprejela Alpska konferenca in jih izrecno označila za sklepe, o katerih je treba poročati.

## ***D. Dodatna vprašanja***

### **Težave pri izvajanju AK**

**Opomba: Pogodbenice protokolov Alpske konvencije lahko, če se težave nanašajo na področje, za katero so že sklenile protokol, opozorijo na odgovor, ki so ga dale na ustrezno vprašanje v posebnem delu.**

1. Ali so obstajale in še obstajajo težave pri izvajanju obveznosti iz Alpske konvencije?			
Da	X	Ne	
Če je odgovor da, katere?			
Protokol Promet: natančna definicija »cest velikega pretoka« in ustreznost nekaterih projektov, katerih princip je bil sprejet pred 31. oktobrom 2000 z 11. členom Protokola Promet.			

### **Težave pri izpolnjevanju celotnega vprašalnika**

2. Ali ste imeli težave pri izpolnjevanju vprašalnika? To vprašanje se nanaša na vse dele vprašalnika, tako splošnega, kot tudi posebnega.			
Da		Ne	X
Če je odgovor da, katere? Imate predloge za izboljšave?			

## 2. DEL: POSEBEN DEL V ZVEZI S POSEBNIMI OBVEZNOSTMI IZ PROTOKOLOV

### *A. Protokol o izvajanju Alpske konvencije iz leta 1991 na področju urejanja prostora in trajnostnega razvoja (Protokol z dne 20. 12. 1994, ratificiran 19. 5. 2005, velja od 19. 8. 2005)*

#### 4. člen Protokola Urejanje prostora in trajnostni razvoj – Mednarodno sodelovanje

1. Ali spodbujate okrepljeno mednarodno sodelovanje med posameznimi pristojnimi institucijami pri pripravi načrtov in/ali programov za urejanje prostora in trajnostni razvoj (v smislu 8. člena Protokola Urejanje prostora in trajnostni razvoj) za državno in regionalno raven?			
Da	X	Ne	

2. Ali vaša država spodbuja okrepljeno mednarodno sodelovanje med posameznimi pristojnimi institucijami pri opredeljevanju sektorskega načrtovanja, ki pomembno vpliva na prostor?			
Da	X	Ne	

3. Ali si v okviru sodelovanja na mejnih območjih prizadevate za usklajevanje prostorskega načrtovanja, gospodarskega razvoja in okoljskih zahtev?			
Da	X	Ne	

Če je odgovor da, kako? Prosimo, navedite primere.

\* Programi Interreg ALCOTRA, Francija-Švica in Območje Alp v sodelovanju z EUSALP.

\* Partnerstvo med narodnimi parki, prek ALPARCa

\* Biosferni rezervat UNESCO Mont Viso

\* Konferenca treh provinc, ki povezuje departma Primorske Alpe (Alpes-Maritimes) s provincama d'Imperia in de Coni

\* Prometna omrežja

V postopku izvajanja presoje vplivov načrtov in programov na okolje (kar izhaja iz prenosa evropske direktive 2001/42/ES z dne 27. junija 2001 v francosko zakonodajo) poleg tega velja obveznost čezmejnega posvetovanja o dokumentih za načrtovanje.

4. Naredite križec pri obliki (oblikah), ki najbolje opisuje (opisujejo) to sodelovanje.

Bilateralni sporazumi	X
Multilateralni sporazumi	X
Finančna pomoč	
Dodatno izobraževanje/usposabljanje	
Skupni projekti	X
Druge oblike	
Če ste naredili križec pri »druge oblike«, navedite podrobnosti sodelovanja.	
Pojasnite, katera oblika ali katere oblike sodelovanja najbolj deluje (delujejo) in zakaj.	
Različni sporazumi in listine o partnerstvu nudijo največ prožnosti pri upravljanju z načrti, ukrepi in skupnimi projekti ter njihovem izvajanju.	

#### 6. člen Protokola Urejanje prostora in trajnostni razvoj – Usklajevanje politike na različnih področjih

1. Ali obstajajo potrebni instrumenti za usklajevanje sektorskih politik, da bi pospešili trajnostno rabo v alpskem prostoru?			
Da	X	Ne	

2. Ali so obstoječi instrumenti primerni za preprečevanje nevarnosti zaradi enostranske rabe prostora?			
Da	X	Ne	
Če je odgovor da, navedite primere.			
* Medregionalne sheme za gorovja in medregionalni sporazumi za gorovja (člena 9 in 9a Zakona o gorah), ki zlasti spodbujajo raznolikost turizma in krepitev naravne in kulturne dediščine.			
* Teritorialne smernice za urejanje prostora v Primorskih Alpah (Alpes-Maritimes) (odlok z dne 2. decembra 2003) in v Severnih Alpah (odlok v pripravi)			

#### 8. člen Protokola Urejanje prostora in trajnostni razvoj – Priprava načrtov in/ali programov za urejanje prostora in trajnostni razvoj

7. Odgovorite na naslednja vprašanja tako, da naredite križec pri »da« ali »ne«.	Da	Ne
----------------------------------------------------------------------------------	----	----

Ali opredeljujete usmeritve trajnostnega razvoja in urejanja prostora za med seboj povezana območja z načrti in/ali programi za urejanje prostora in trajnostni razvoj?	X	
Ali pripravljajo načrte in/ali programe za urejanje prostora in/ali trajnostni razvoj za ves alpski prostor za to pristojne teritorialne skupnosti?	X	
Ali sodelujejo pri pripravi načrtov in/ali programov, po potrebi tudi čezmejno, sosednje teritorialne skupnosti?		X (razen v okviru ETS ESRR)
Ali se načrti in/ali programi za urejanje prostora in trajnostni razvoj usklajujejo med različnimi teritorialnimi ravni?	X	
Ali izdelujete pred pripravo in uresničevanjem načrtov in/ali programov posnetke stanja in študije, da bi opredelili posebne značilnosti določenih območij?	X	
Ali upoštevate pri pripravi in izvedbi načrtov in/ali programov posebnosti območja, ugotovljene v predhodnih posnetkih stanja in študijah?	X	
Ali redno preverjate načrte in/ali programe?	X	

8. Če redno preverjate načrte in programe, v kakšnih časovnih presledkih jih preverjate oziroma kaj je razlog za preverjanje?
Medregionalne sheme za gorovja in medregionalni sporazumi za gorovja veljajo šest let; možnost preverjanja obstaja tudi za teritorialne smernice za urejanje prostora (DTA).

**9. člen Protokola Urejanje prostora in trajnostni razvoj – Vsebina načrtov in/ali programov za urejanje prostora in trajnostni razvoj**

9. Ali obsegajo načrti in/ali programi za urejanje prostora in trajnostni razvoj na najustreznejši teritorialni ravni in v skladu s posameznimi prostorskimi danostmi v zvezi s posameznimi (podčrtanimi) naslovi zlasti naslednje?	Da	Ne
<u>V zvezi z regionalnim gospodarskim razvojem:</u>		

Ukrepi, ki tam živečemu prebivalstvu omogočajo zadovoljive možnosti za zaslužek in zagotavljajo oskrbo z blagom in storitvami, potrebnimi za družbeni, kulturni in gospodarski razvoj ter enake možnosti	X	
Ukrepi, ki pospešujejo gospodarsko raznovrstnost zaradi odpravljanja strukturnih slabosti in nevarnosti enostranske rabe prostora	X	
Ukrepi, ki krepijo sodelovanje med turizmom, kmetijstvom in gozdarstvom ter obrtjo, še posebej s povezovanjem dejavnosti, ki ustvarjajo nova delovna mesta	X	
<u>V zvezi s podeželskim prostorom:</u>		
Ohranitev površin, primernih za kmetijstvo, pašništvo in gozdarstvo	X	
Oprelitev ukrepov za ohranjanje in nadaljnji razvoj kmetijstva in gozdarstva na hribovitem območju	X	
Ohranitev in ponovna vzpostavitev območij z visoko ekološko in kulturno vrednostjo	X	
Oprelitev potrebnih površin in naprav za pritočasne dejavnosti, ki so združljive z drugimi rabami tal	X	
Oprelitev območij, na katerih se je treba zaradi naravnih nevarnosti v največji možni meri izogibati gradnji objektov in naprav	X	
<u>V zvezi s poselitvenim prostorom:</u>		
Ustrezno in gospodarno omejitev poselitvenih območij, vključno z ukrepi, ki zagotavljajo njihovo dejansko pozidavo	X	
Zagotovitev potrebnih lokacij za gospodarske in kulturne dejavnosti, oskrbo ter pritočasne dejavnosti	X	
Oprelitev območij, na katerih se je treba zaradi naravnih nevarnosti v največji možni meri izogibati gradnji objektov in naprav	X	
Ohranjanje in urejanje zelenih površin v naseljih in rekreacijskih površin na obrobju naselij	X	
Omejevanje gradnje počitniških stanovanj	X	
Usmerjanje in zgostitev naselij ob prometnicah in/ali ob že obstoječih pozidavah	X	
Ohranjanje značilnih naselbinskih zasnov	X	
Ohranjanje in ponovna vzpostavitev značilne stavbne dediščine	X	
<u>V zvezi z varstvom narave in krajine:</u>		



Določitev območij varstva narave in krajine ter sektorjev varstva voda in drugih naravnih življenjskih osnov	X	
Določitev območij miru in drugih območij, na katerih so objekti in naprave ter druge moteče dejavnosti omejene ali prepovedane	X	
<u>V zvezi s prometom:</u>		
Ukrepi za izboljšanje regionalnih in medregionalnih povezav	X	
Ukrepi za spodbujanje uporabe prometnih sredstev, ki so sprejemljiva za okolje	X	
Ukrepi za krepitev usklajevanja in sodelovanja med različnimi prometnimi sredstvi	X	
Ukrepi za umiritev prometa in po potrebi za omejitev prometa z motornimi vozili	X	
Ukrepi za izboljšanje ponudbe javnih prometnih sredstev za tam živeče prebivalstvo in goste	X	
<p>V Franciji moramo razlikovati med splošnimi smernicami za regionalni in medregionalni gospodarski in socialni razvoj, za promet in okolje (sheme za gorovja, teritorialne smernice za urejanje prostora (DTA in DTADD)) in konkretnimi izbirami za prostorsko načrtovanje (poselitveni, kmetijski in naravni prostor), ki izhajajo iz nacionalnih in lokalnih urbanističnih politik (vodilne sheme, sheme ozemeljske skladnosti (SCOT), lokalni urbanistični načrti (PLU)).</p>		

## 10. člen Protokola Urejanje prostora in trajnostni razvoj – Sprejemljivost projektov

10. Ali ste zagotovili potrebne pogoje za presojo neposrednih in posrednih vplivov projektov, ki lahko bistveno in trajno vplivajo na naravo, krajino, stavbno dediščino in prostor?			
Da	X	Ne	
Če je odgovor da, kako?			
<p>Načrti in programi za gorska območja (sheme za gorovja, DTA in DTADD) vsebujejo analizo začetnega stanja, vključno z okoljskimi vprašanji, ki jih v celoti upoštevajo: vsi ti načrti in programi ponujajo celovito načrtovanje.</p> <p>Na področju prostorskega načrtovanja za DTA, DTADD, SCOT in PLU, ki vsebujejo nove turistične enote (UTN), velja obveznost ocene okoljskih vplivov načrtov in programov, vse v skladu s členom L 122-4 Okoljskega zakonika (prenos evropske direktive 2001/42/ES z dne 27. junija 2001). V primeru PLU se poleg tega izvedejo poglobljene predhodne presoje in analize okoljskih vplivov.</p>			

11. Ali pri tej presoji upoštevate življenjske razmere tam živečega prebivalstva (še posebej njegove želje na področju gospodarskega, družbenega in kulturnega razvoja)?			
Da	X	Ne	
Če je odgovor da, kako?			
Iščemo ravnotežje med življenjskimi pogoji in željami lokalnega prebivalstva in zahtevami po ohranjanju življenjskega okolja ter naravnih in kulturnih virov.			

12. Ali upoštevate rezultat te presoje neposrednih in posrednih vplivov projektov pri odločanju o izdaji dovoljenj za projekte ali o njihovem izvajanju?			
Da	X	Ne	
Če je odgovor da, kako?			
Okoljsko presojo načrtov in programov in študije o vplivih projektov štejemo med tiste dejavnike, na podlagi katerih javni in politični organi (država in lokalne skupnosti) sprejemajo odločitve o urejanju prostora.			

13. Ali pravočasno obveščate pristojne organe sosednje pogodbenice, kadar določen projekt vpliva na ureditev prostora in trajnostni razvoj ter na okoljske razmere te pogodbenice? (Za pravočasno obveščanje v tem smislu gre le v primeru, če se informacija posreduje tako zgodaj, da lahko prizadeta pogodbenica presodi projekt in zavzame stališče ter se to stališče upošteva pri sprejemanju odločitve.)			
Da	X	Ne	
Če je odgovor da, navedite enega ali več primerov, v katerih je prišlo do pravočasnega obveščanja. Navedite tudi, če ste in kako ste nato upoštevali morebitno stališče.			
Prometna omrežja in energetske infrastrukture.			

14. Ali sosednje pogodbenice pravočasno obveščajo vašo državo, če njihov projekt vpliva oziroma bi lahko vplival na ureditev prostora in trajnostni razvoj ter okoljske razmere v vaši državi? (Za pravočasno obveščanje v tem smislu gre le v primeru, če se informacija posreduje tako zgodaj, da lahko prizadeta pogodbenica presodi projekt in zavzame stališče ter se to stališče upošteva pri sprejemanju odločitve.)					
Da	X	Ne vedno		Ne	

Če je odgovor da, navedite primer. Če ste naredili križec pri »ne« ali »ne vedno«, navedite primer ali primere, ko vaša država ni bila obveščena, z navedbo posamezne pogodbenice in približnega datuma, ko je bil izveden projekt, za katerega niste dobili nobenega obvestila.

Izvajanje konvencije ESPOO-1991: Konvencija o presoji čezmejnih vplivov na okolje.

### 11. člen Protokola Urejanje prostora in trajnostni razvoj – Raba virov, storitve splošnega pomena, naravne ovire za proizvodnjo in omejitve rabe virov

15. Ali ste proučili, če je glede na notranje pravne predpise možno zaračunati uporabnikom alpskih virov tržno ceno, ki vključuje stroške razpoložljivosti omenjenih virov glede na njihovo gospodarsko vrednost?

Da		Ne	X
----	--	----	---

Če je odgovor da, kakšen je bil rezultat?

Na to vprašanje lahko deloma odgovorimo z omembo sorazmerne porazdelitve cene elektrike na celotnem ozemlju Francije (vključena je tudi elektrika iz vodnih virov) in vzajemnega upravljanja z vodami ter sorazmerne porazdelitve upravljanja v korist podeželja (Nacionalni sklad za razvoj oskrbe z vodo – FNDAAE). Res pa je, da pri omenjenih izračunih alpsko gorstvo nima posebnega mesta.

16. Ali ste proučili, če je glede na notranje pravne predpise možno povrniti stroške za storitve splošnega pomena?

Da		Ne	X
----	--	----	---

Če je odgovor da, kakšen je bil rezultat?

Glej opombe pri prejšnjem vprašanju.

17. Ali ste proučili, če je glede na notranje pravne predpise možno zagotoviti primerno nadomestilo gospodarskim dejavnostim, ki so prizadete zaradi naravnih ovir za proizvodnjo, zlasti v kmetijstvu in gozdarstvu?

Da	X	Ne	
----	---	----	--

Če je odgovor da, kakšen je bil rezultat?

\* Plačila zaradi naravno omejenih možnosti (ICHN) (prim. str. 24, poglavje VII). Cilj ukrepa je izravnava posledic, ki jih imajo trajne naravne omejitve na dohodke kmetovalcev (strmina, nadmorska višina, slabo rodovitna zemlja, ...). Ukrepi spodbujajo ohranjanje minimalne ravni

kmetijske dejavnosti in tako prispeva k upočasnjevanju bega s podeželja, k nadaljnji obdelavi kmetijske zemlje in ohranjanju okolja.

\* Določeni kmetijsko-okoljski in podnebni ukrepi za travniške in pašniške sisteme, katerih cilj je ohranitev rejske prakse, tako pri pašništvu kot pri oživljanju opuščenih okolij. Ti ukrepi v glavnem veljajo za gorska območja.

\* Specifične pomoči za mlade kmete pri vzpostavitvi kmetijskega gospodarstva s povečanim pragom, kadar gre za gorsko območje.

\* Na področju gozdarstva poznamo teritorialne gozdarske listine, ki lastnikom prav tako pomagajo pri vzpostavitvi bolj ekološke rabe gozdov in krepijo sodelovanje med deležniki različnih gozdarskih panog, brez izvajanja mehanizma nadomestil za naravne ovire, kar dovoljuje Alpska konvencija... Gozdno gospodarske in okoljske interesne skupine, ustanovljene z zakonom prihodnosti z dne 13. oktobra 2014, spodbujajo usklajeno gospodarjenje z gozdovi. Merila za sestavljanje teh skupin se lahko sprostijo za gorska območja v okviru regionalnih programov za gozd in les (PRFB).

\* Posebne pomoči za posodobitev gozdarskih obratov prvega in drugega prehoda proizvodov iz gorskega gozda, ki jo podpira skupna znamka kakovosti Bois des Alpes (Alpski les), ki potrjuje kakovost.

18. Ali ste proučili, če je glede na notranje pravne predpise možno zagotoviti primerno odškodnino na temelju pravnih predpisov ali pogodb, kadar je za okolje sprejemljiva gospodarska raba potenciala naravnega prostora dodatno bistveno omejena?

Da	X	Ne	
----	---	----	--

Če je odgovor da, kakšen je bil rezultat?

Ne glede na to, kaj razumemo pod dodatno »bistveno« omejitvijo, je gospodarska raba potenciala naravnega prostora danes zakonsko urejena in, odvisno od primera, vsebuje tudi kolektivne in individualne kompenzacijske ukrepe.

Po drugi strani pa sta tudi nacionalna politika urejanja prostora in politika o gorah pomemben element finančne solidarnosti do gorskih masivov, vključno z Alpami.

## 12. člen Protokola Urejanje prostora in trajnostni razvoj – Ukrepi gospodarske in finančne politike

19. Ali ste proučili, če lahko v tem protokolu opredeljen trajnostni razvoj alpskega prostora podprete s kompenzacijskimi ukrepi med teritorialnimi skupnostmi na ustrezni ravni?

Da	X	Ne	
----	---	----	--

Če je odgovor da, kakšen je bil rezultat?

Finančna pomoč, ki jo predvidevajo medregionalni sporazumi za gorovja, je v skladu s splošnim ciljem solidarnosti namenjena prednostni podpori določenih območij pred drugimi. V tem okviru se podpirajo konkretni projekti, ki predstavljajo nadomestila med skupnostmi.

20. Ali ste proučili, če lahko spodbujate v tem protokolu opredeljen trajnostni razvoj alpskega prostora s preusmeritvijo politik na tradicionalnih področjih in smiselno uporabo obstoječih subvencijskih sredstev?

Da	X	Ne	
----	---	----	--

Če je odgovor da, kakšen je bil rezultat?

Glej odgovor na prejšnje vprašanje.

21. Ali ste proučili, če lahko spodbujate v tem protokolu opredeljen trajnostni razvoj alpskega prostora s podpiranjem čezmejnih projektov?

Da	X	Ne	
----	---	----	--

Če je odgovor da, kakšen je bil rezultat?

\* Nadaljevanje Programov Interreg successifs (III B, ALCOTRA, Francija Švica, Območje Alp)

\* Partnerstva med narodnimi parki

\* Prometna omrežja

22. Ali ste proučili/ali proučujete posledice obstoječih in prihodnjih ukrepov gospodarske in finančne politike na okolje in prostor?

Da	X	Ne	
----	---	----	--

Če je odgovor da, ali dajete prednost tistim ukrepom, ki so združljivi z varstvom okolja in s cilji trajnostnega razvoja?

Da	X	Ne	X
----	---	----	---

Če je odgovor da, navedite primere.

Tako v gorah kot drugje je to odvisno od posameznih projektov in izzivov, ki so z njimi povezani. Vprašanja, povezana s podnebnimi spremembami in biotsko raznovrstnostjo, naraščajo in so vedno bolj vključena v vse politike.

### 13. člen Protokola Urejanje prostora in trajnostni razvoj – Dopolnilni ukrepi

23. Ali ste sprejeli strožje ukrepe, kot so ukrepi, predvideni v protokolu?			
Da		Ne	X
Če je odgovor da, katere?			

**Težave pri izvajanju Protokola Urejanje prostora in trajnostni razvoj**

24. Ali ste imeli oz. imate težave pri izvajanju protokola?			
Da		Ne	X
Če je odgovor da, katere?			

**Ocena učinkovitosti sprejetih ukrepov**

25. Ocenite učinkovitost sprejetih ukrepov!
da sodelujočim olajša določitev in izboljšave projekta; izboljša obveščanje prebivalstva in združenj, ki jih to zadeva [... ];

***B. Protokol o izvajanju Alpske konvencije iz leta 1991 na področju varstva tal (Protokol z dne 16. 10. 1998, ratificiran 19. 5. 2005, valja od 19. 8. 2005)***

**2. člen Protokola Varstvo tal – Temeljne obveznosti**

1. Ali dajejo pravni in upravni ukrepi vidikom varovanja prednost pred vidiki rabe, če obstaja nevarnost težje in trajne prizadetosti funkcijske sposobnosti tal?			
Da	X	Ne	
	Vendar je to odvisno od nevarnosti		
Če je odgovor da, kako to zagotavljate? Navedite tudi ustrezne predpise.			
<p>* Tla je med načela okoljske zakonodaje uvedel Zakon o biotski raznovrstnosti iz leta 2016: »Prostori, viri ter naravno kopensko in morsko okolje, območja, dnevne in nočne pokrajine, kakovost zraka, živa bitja in biotska raznovrstnost so del skupne dediščine države. Ta dediščina ustvarja ekosistemske storitve in uporabne vrednosti. In »biološki procesi, tla in geološka raznolikost prispevajo k oblikovanju te dediščine«.</p> <p>* Člen L101-2 Urbanističnega zakonika določa: «Skladno s cilji trajnostnega razvoja je namen javnih oblasti na področju urbanizma doseči naslednje cilje: (...) - 6° Zaščita naravnega okolja in krajine, ohranjanje kakovosti zraka, vode, tal in podtalja, naravnih virov, biotske raznovrstnosti, ekosistemov, zelenih površin, kakor tudi ustvarjanje, ohranjanje in obnavljanje ekoloških kontinuitet;«</p> <p>* Odlok št. 2005-117 z dne 7. februarja 2005 (Uradni list 12/02/2005), o preprečevanju erozije, ki spreminja Kmetijski zakonik in izvaja t.i. »Zakon o nesrečah« št. 2003 – 699 z dne 30. julija 2003 o preprečevanju tehnoloških in naravnih nevarnosti in plačevanju odškodnin (Uradni list 31/07/2003).</p> <p>* Zaščita pred naravnimi nevarnostmi: obnova gorskih območij (prim. 2.b pri 5. vprašanju zgoraj); državni nakup zemljišč, pogozdovanje in upravljanje z zemljišči; vzdrževanje in okrepitev javnega parka (Obnovitev gorskih območij RTM), katerega namen je omejiti izginjanje, hudourniške erozije in plazenje. Kartiranje omogoča boljše upoštevanje naravnih tveganj pri odločanju o načrtovanju in sečnji.</p> <p>* Načrti preprečevanja naravnih nevarnosti (spremenjen zakon iz leta 1982): trenutno ima v Alpah 994 občin odobrene PPRN, 118 občin pa predpisane PPRN v 9 departmajih alpskega loka.</p> <p>* Člen L211-7 Okoljskega zakonika</p> <p>* Člen L114-1 in členi R 114-1 do 5 Zakonika o podeželju in pomorskem ribištvu, ki se nanašajo na območja erozije kmetijskih zemljišč, z uporabo zakona</p>			

2. Ali ste proučili, če je možno z davčnimi in/ali finančnimi ukrepi podpreti ukrepe za varstvo tal, opredeljene kot cilj pri izvajanju tega protokola?

Da	X	Ne	
----	---	----	--

Če je odgovor da, kakšen je bil rezultat?

V kmetijskem sektorju program 149 »Konkurenčnost in trajnost kmetijstva, kmetijske, gozdarske, ribiške in ribogojne dejavnosti« (Ministrstvo za kmetijstvo in prehrano) podpira ukrepe, ki prispevajo k varstvu tal:

- kmetijsko-okoljski in podnebni ukrepi, kot elementi programiranja 2015–2020, katerih cilj je usmeriti kmetijstvo k okolju prijaznejšim praksam. Ukrepi »travinja in pašnikov« in »pokrovnosti tal« še posebej prispevajo k dobremu stanju tal. Namenjeni so dobremu gospodarjenju in ohranjanju agroekološkega ravnovesja pašniških območij in trajnih travnikov z raznoliko floro in spodbujajo trajnostno gospodarjenje s kmetijskimi zemljišči z omejevanjem erozije ter povečanjem organske snovi in biološke aktivnosti rastlin na tleh z omejeno obdelavo, ki so trajno zapečateni.

- načrt konkurenčnosti in prilagajanja kmetijskih gospodarstev (PCAE), katerega namen je podpreti kmete pri prilagajanju njihovega sistema novim okoljskim zahtevam. Nekatere pomoči prispevajo k financiranju materialov, ki omogočajo uporabo tloraj bolj prijaznih praks;

- plačila zaradi naravno omejenih možnosti (ICHN), katerih cilj je ohraniti trajnostne kmetije na zapostavljenih območjih. Prispeva k ohranjanju tal, zlasti tam, kjer bi pašno živino lahko nadomestili s poljščinami (kar bi pomenilo odvajanje ogljika).

Na področju rekultivacije tal po vzdrževanju, shranjevanju ali uporabi območja s strani državnih služb se izvajajo programi Ministrstva za oborožene sile št. 178 (ločevanje in zaposlovanje oboroženih sil) in 212 (podpora obrambne politike) in financirajo operacije sanacije tal, povezane z dejavnostmi oboroženih sil. To zadeva industrijsko sanacijo tal na eni strani, ki je namenjena predvsem čiščenju onesnaževanja z ogljikovodiki (postaje za distribucijo goriva ali skladišča ogljikovodikov) in onesnaževanja, ki je posledica kemikalij (težke kovine iz vzdrževalnih dejavnosti ali poligonov, kabine za barvanje, strelišč ali kovinskih skladišč). Pirotehnična onesnaževanja pa zajemajo odkrivanje, izkopavanje, prepoznavanje, nevtralizacijo neeksplozivnih ubojnih sredstev v ali na tleh in vseh naprav s pirotehničnim strelnim sistemom. V letu 2019 so te operacije spadale v dejavnosti »priprave odtujitve nepremičnin« in »izvedbe prestrukturiranja lokacije«.

Na področju zmanjšanja umetne obdelave tal, program 135 »Urbanizacija, izboljšanje ozemlja in habitatov« (Ministrstvo za ekološki prehod in solidarnost) prispeva k zmanjšanju širjenja mest.<sup>8</sup>

<sup>8</sup> Priloga k osnutku Finančnega zakona za leto 2020, »Financiranje ekološkega prehoda: ekonomski, fiskalni in proračunski instrumenti, ki služijo okolju in podnebj«, 2019, str. 38-39



3. Ali posebej spodbujate ukrepe, ki so v skladu z varčno in okolju prijazno rabo tal?			
Da	X	Ne	
Če je odgovor da, kako?			
<p>* Kmetijsko-okoljski in podnebni ukrepi (MAEC) (prim. str. 13, poglavje IV), za katere lahko kmetje sklenejo pogodbe pod nadzorom regij in na območjih z visokimi vložki, ki jih pokriva teritorialni projekt, ki ga vodi deležnik (običajno kmetijske zbornice): Kmetijsko-okoljski in podnebni projekt (PAEC), ki predstavlja trojno kmetijsko, ekonomsko in okoljsko razsežnost, opredeljeno za obdobje od 5 do 6 let. Cilj tega sistema je usmeritev na zadevna območja in izvajanje teritorialne dejavnosti, ki bi lahko spremenila proizvodne sisteme, in po potrebi omogoča dostop do kreditov. Ukrepi MAEC so lahko različni in spodbujajo enkratne ukrepe ali preoblikovanje proizvodnih sistemov (sistem MAEC), zlasti v prid ohranjanju naravnih virov ali boju proti eroziji in ohranjanju kakovosti tal.</p> <p>Primeri tipičnih ukrepov :</p> <ul style="list-style-type: none"> <li>- sprememba ornih površin v ekstenzivne pašnike</li> <li>- preusmeritev ornih površin včasne travnike</li> <li>- nasajanje in vzdrževanje živih mej</li> <li>- Sistem MAEC: diverzifikacija kolobarjenja in zmanjšanje fitosanitarnih izdelkov.</li> </ul> <p>* Navzkrižna skladnost SKP (izvajanje Uredbe (EU) št. 1306/2013 Evropskega Parlamenta in Sveta z dne 17. decembra 2013): standardi za ohranjanje dobrega kmetijskega in okoljskega stanja zemljišč (DKOS) – členi D615-45 do D615-56 Zakonika o podeželju in morskem ribolovu.</p> <p>* Pomoč v okviru programov razvoja podeželja (PDR) (na primer Rhône-Alpes) ali na določenih območjih (na primer Svet Savoje Mont-Blanc).</p> <p>* Prihodnje aktivnosti pri spravilu lesa z uporabo zračne ladje, namenjene prevozu težkih tovorov (projekt »Flying Whales«), ki jo podpirata država in Državni urad za gozdove (ONF).</p> <p>* Guides ProSols et Pratic’Sols (ONF in FCBA) za sečnjo, ki preprečuje zapečatenost tal</p> <p>* Upoštevanje zalog ogljika v gozdnih tleh kot del oznake z nizko vsebnostjo ogljika</p>			

## 5. člen Protokola Varstvo tal – Mednarodno sodelovanje

4. Na katerih izmed naslednjih področij spodbujate okrepljeno mednarodno sodelovanje med ustreznimi pristojnimi institucijami?	
Sestavljanje katastrov tal	
Opazovanje tal	

Opredeleitev in nadzorovanje območij varstva tal in obremenjenih tal	
Opredeleitev in nadzorovanje območij ogroženosti	
Zagotovitev in usklajevanje podatkovnih baz	X
Usklajevanje raziskav o varstvu tal v alpskem prostoru	X
Medsebojno poročanje	

5. Naredite križec pri oblikah, ki najboljše opisujejo sodelovanje.	
Bilateralni sporazumi	
Multilateralni sporazumi	
Finančna pomoč	
Dodatno izobraževanje/usposabljanje	
Skupni projekti	X
Druge oblike	
Če ste naredili križec pri »druge oblike«, navedite podrobnosti sodelovanja.	
Pojasnite, katera oblika ali katere oblike sodelovanja najboljše deluje (delujejo) in zakaj.	

## 6. člen Protokola Varstvo tal – Določitev zavarovanih območij

6. Ali upoštevate pri določitvi zavarovanih območij tudi tla, ki jih je vredno varovati?			
Da	X	Ne	
Ali pri tem ohranjate tudi pedološke in skalnate tvorbe z izredno značilnimi posebnostmi ali posebnim pomenom za dokumentiranje zgodovine zemlje?			
Da	X	Ne	
Če je odgovor da, navedite primere.			
Unescovo označevanje geoparka na 3 alpskih območjih (Haute-Provence, naravni regijski park Luberon, naravni regijski park Massif des Bauges). Unescovi globalni geoparki zahtevajo načrt upravljanja, ki ga sprejmejo vsi partnerji, ki ustreza socialnim in ekonomskim potrebam lokalnega prebivalstva, ohranja njihovo kulturno identiteto in ščiti izjemno geološko dediščino in krajino, v kateri živijo.			

## 7. člen Protokola Varstvo tal – Varčno in neškodljivo ravnanje s tlemi

7. Ali pri izdelavi in uresničevanju načrtov in/ali programov za urejanje prostora upoštevate potrebe varstva tal, zlasti varčno ravnanje s tlemi?			
Da	X	Ne	

8. Ali usmerjate razvoj naselij predvsem v notranjost naselij, da bi omejili širitev naselij navzven?			
Da	X	Ne	
Če je odgovor da, navedite ustrezne predpise/postopke.			
SRADDET, sheme ozemeljske skladnosti (SCOT) in lokalni urbanistični načrti (PLU) lokalnim izvoljenim predstavnikom in načrtovalcem prostora omogočajo, da obstoječa mesta in naselbine gostijo predvsem v notranjosti in tako ohranjajo njihovo okolico nedotaknjeno.			

9. Ali upoštevate varstvo tal in omejeno ponudbo površin v alpskem prostoru pri presoji vplivov na prostor in okolje pri velikih projektih v industriji, gradbeništvu in infrastrukturi (zlasti pri projektih na področju prometa, energije in turizma)?			
Da	X	Ne	
Če je odgovor da, navedite ustrezne predpise/postopke.			
* Ocena načrtov in programov * Presoje vplivov (odlok iz leta 1977)			

10. Ali se opuščena ali razvrednotena tla, zlasti odlagališča odpadkov, rudniška jalovišča, infrastrukturalni objekti in smučarske proge renaturirajo ali rekultivirajo, če to dopuščajo naravne danosti?			
Da	X Ne vedno	Ne	
Če je odgovor da, navedite ustrezne predpise/postopke.			
Vzpostavitev prejšnjega stanja, sejanje trave in nasajanje drugega rastlinja. To so lahko izravnalni ukrepi za nove objekte ali pa prostovoljna odločitev urbanistov. Načrt biotske raznovrstnosti (2018): Cilj 1.3: Omejevanje rabe naravnih, kmetijskih in gozdnih površin, da bi dosegli cilj ničelnih neto posegov (8 ukrepov)			

## 8. člen Protokola Varstvo tal – Varčna uporaba in tlom neškodljiv izkop rudnega bogastva

11. Ali skrbite za varčno ravnanje z rudnim bogastvom?			
Da	X	Ne	

12. Ali se za varovanje rudnega bogastva prednostno uporabljajo primerni nadomestki?			
Da	X Včasih	Ne	

13. Ali si prizadevate, da bi izčrpali možnosti predelave odpadnih snovi za ponovno uporabo in spodbujate razvoj v tej smeri?			
Da		Ne	X
Če je odgovor da, navedite materiale, ki jih predelujete/recikirate, da bi obvarovali rudno bogastvo.			

14. Ali skrbite pri izkopu, predelavi in uporabi surovin za čim manjšo obremenitev drugih funkcij tal?			
Da	X	Ne	
Če je odgovor da, kako?			
Predpisi o kamnolomih			

15. Ali se odpovedujete izkopu rudnega bogastva na območjih, ki so posebno pomembna za varstvo funkcij tal, in na območjih, ki so opredeljena kot nahajališča pitne vode?			
Da		Ne	
Če je odgovor da, kako? Prosimo, navedite ustrezne predpise.			

## 9. člen Protokola Varstvo tal – Ohranjanje tal na mokriščih in barjih

16. Ali zagotavljate ohranitev visokih in nizkih barij?			
Da	X	Ne	

Če je odgovor da, kako?

Zaščitni instrumenti:

\* Nacionalni načrt za mokrišča (1995): inventar območij in državni observatorij, raziskave, informacijski center o »barjih«, delovna skupina na državni ravni, informiranje in publikacije.

\* Spremenjen pravni in davčni status mokrišč: Zakon o razvoju podeželskih območij (LDTR z dne 23. februarja 2005) in Zakon o vodi in vodnih ekosistemih z dne 30. decembra 2006, ki služi izvajanju Okvirne direktive o vodah.

Zemljiško obvladovanje:

\* Nakupi s strani Regionalnih konzervatorijev za naravna območja in s strani departmajev (departmajska taksa za občutljiva naravna območja).

Davčne spodbude:

\* Oprostitev zemljiškega davka v višini 50 % na nekaterih mokriščih, povezana z zavezo k dobremu upravljanju. Na območjih Natura 2000 in zavarovanih območjih je oprostitev stoodstotna.

17. Ali se reže šota?

Da

X

Ne

18. Ali obstajajo konkretni načrti, da v celoti nadomestite uporabo šote?

Da

Ne

X

Če je odgovor da, kako?

19. Ali omejujete izsuševalne ukrepe na mokriščih in barjih, razen v utemeljenih izjemnih primerih, na vzdrževanje obstoječih omrežij?

Da

X

Ne

Če je odgovor da, v katerih izjemnih primerih so izsuševalni ukrepi na mokriščih in barjih še dopustni?

Izsuševalni ukrepi so prepovedani na določenih delih mokrišč.

20. Ali izvajate ukrepe za vzpostavitev prvotnega stanja?

Da

Ne

21. Ali uporabljate barjanska tla?			
Da	X	Ne	
Če je odgovor da, kako?			
V nacionalnem gozdu Chautagne se izvajajo kmetijsko-gozdarski poskusi, ki združujejo gojenje topolov in kmetijsko pridelavo.			

**10. in 11. člen Protokola Varstvo tal – Določitev in obravnavanje ogroženih območij in območij, ogroženih zaradi erozije**

22. Ali kartirate alpska območja, ki jih ogrožajo geološke, hidrogeološke in hidrološke nevarnosti, zlasti premiki mas (premikanje pobočij, hudourniški nanosi, zemeljski usadi), plazovi in poplave, in jih vključujete v katastrofe?			
Da, kar zadeva kartiranje	Dokumenti v različnih merilih, od 1:50 000 do 1:5000 (npr. CLPA/karte za lociranje pojavov plazov, karte ZERMOS za območja potresne ogroženosti, karte poplavnih območij, karte območij z več možnimi tveganji, karte tveganih pobočij, ...)	Ne kar zadeva vključevanje v strogem pomenu besede	Pomembno: z zakonom predpisani dokumenti (PPR –načrti za preprečevanje naravnih nevarnosti) vplivajo na urbanistično dejavnost: ob nakupu ali najemu je kupec oz. najemnik z njimi seznanjen.
Ali pri tem po potrebi določate območja ogroženosti?			
Da, na večjem delu ozemlja	PPR pokrivajo večji del alpskih občin, zlasti bolj izpostavljenih občin (prim. 2.b pri 5. vprašanju zgoraj). Upoštevajo tudi tveganja, ki se razberejo iz kart tveganih pobočij, v urbanističnih dokumentih (SCOT, PLU, občinske karte).	Ne	
Ali pri tem določate oziroma upoštevate tudi potresne nevarnosti?			

Da, na celotnem območju	Nacionalna razdelitev na območja po kantonih in predpisi glede potresov, povezani s to razdelitvijo	Ne	
-------------------------------	--------------------------------------------------------------------------------------------------------------	----	--

23. Ali kartirate alpska območja, prizadeta zaradi večje erozije, po primerljivih kriterijih za določitev obsega erozije tal in jih vključujete v katastre tal?

Da	X	Ne	
----	---	----	--

Kateri organi/institucije hranijo te karte?

\* Kmetijske zbornice

\* Decentralizirane državne službe

24. Ali na ogroženih območjih uporabljate čim bolj sonaravne inženirske tehnike?

Da	<p>Kadar so dane tehnične možnosti (zakonodaja, usposobljenost), si za to prizadevamo. Težave ostajajo predvsem na področju obnove vodotokov ob vznožjih gora in na nižinah.</p> <p>V aktivnem inženirstvu glede plazenja je ponovno pogozdovanje stara tehnika, dokazana in razširjena zunaj zgolj državnih gozdov RTM (prim. str. 30, pogl. VIII), ki se na primer še danes uporablja na novih lokacijah, za zaščito cest.</p> <p>Prav tako ukrepe za krepitev funkcije zaščite sestojev vendarle upoštevajo nekateri upravljavci infrastrukture in financerji.</p>	Ne	<p>Za številne uničujoče pojave v gorah, zlasti na zemljiščih, ki jih ogroža erozija, je tako za aktivno popraviljanje kot za pasivno zaščito potrebna uporaba težke gradbene mehanizacije.</p>
----	-----------------------------------------------------------------------------------------------------------------------------------------------------------------------------------------------------------------------------------------------------------------------------------------------------------------------------------------------------------------------------------------------------------------------------------------------------------------------------------------------------------------------------------------------------------------------	----	-------------------------------------------------------------------------------------------------------------------------------------------------------------------------------------------------

25. Ali na ogroženih območjih uporabljate lokalne in tradicionalne, krajinskim danostim prilagojene gradbene materiale?

Da	<p>Čedalje bolj pogosto, če so tehnično prilagojeni in je njihova uporaba ekonomsko sprejemljiva.</p> <p>Razvoj lesenih konstrukcij v manj izpostavljenih okoljih (potoki, plitvi plazovi in požiralniki), vključno s hudourniško korekcijo, aktivnim inženiringom plazenja ali podporo, z organizacijo tečajev usposabljanja in razvojem tehničnega vodnika Državnega urada za gozdove (ONF), ki spodbuja uporabo materialov na biološki osnovi, ko so izpolnjeni pogoji izvedljivosti.</p> <p>Toda razvoj biološkega inženirstva ostaja težaven v okoljih, izpostavljenih izrednim pojavom (hudourniki).</p>	Ne	
----	----------------------------------------------------------------------------------------------------------------------------------------------------------------------------------------------------------------------------------------------------------------------------------------------------------------------------------------------------------------------------------------------------------------------------------------------------------------------------------------------------------------------------------------------------------------------------------------------------------------	----	--

26. Ali izvajate na ogroženih območjih primerne gozdnogojitvene ukrepe?			
Da	<p>Upoštevanje naravnih tveganj pri gospodarjenju z gozdovi v javnih gozdovih, pa tudi pri nekaterih obsežnih operacijah, namenjenih prenovi ali celo razširitvi sestojev.</p> <p>Gozdnogojitvene ukrepe je treba razlikovati glede na izzive in območja, za katera sta pripravljena vodiča za Alpe ter za omrežja.</p>	Ne	<p>Glavna ovira je povezana z neupoštevanjem (ali premajhnim upoštevanjem) dodatnih stroškov oz. stroškov, do katerih pride zaradi minimalne rabe.</p>

27. Ali sanirate površine, prizadete zaradi erozije in plazenja, če je to potrebno za zaščito ljudi in dobrin?			
Da	<p>Ponavadi, če obstaja neposredna nevarnost in je odvisno od tehnične izvedljivosti (ni sredstev za boj proti aktivnim globokim plazenjem).</p>	Ne	<p>Problem opuščanja kmetijskih in gozdnih zemljišč, ki bi lahko le še poslabšal trajne pojave.</p>



28. Ali pri ukrepih za zaježitev erozije zaradi voda in za zmanjševanje površinskega odtekanja prednostno uporabljate sonaravne vodnogospodarske, inženirskogradbene in gozdarske tehnike?			
Da	X	Ne	
	<p>Če so tehnično primerne in ekonomsko utemeljene, kar še posebej velja za razpršene erozivne pojave (požiranje, odtekanje vode), so prednostne tehnične rešitve namenjene stabilizaciji ali ponovni vzpostavitvi rastlinskega pokrova, ker so primerne za obsežno obdelavo.</p>		

## 12. člen Protokola Varstvo tal – Kmetijstvo, pašništvo in gozdarstvo

29. Ali obstajajo pravne osnove, ki predpisujejo dobro, krajevnim razmeram prilagojeno poljedelsko, pašniško in gozdarsko prakso za varstvo pred erozijo in škodljivimi zbijanji tal?			
Da	X	Ne	
	<p>* Standardi za ohranjanje dobrega kmetijskega in okoljskega stanja zemljišč (DKOS) v povezavi s SKP (prim. zgoraj)</p> <p>Zakon o gozdovih (novi):</p> <ul style="list-style-type: none"> <li>- Poglavje II (ohranjanje in obnova gorskih gozdov) naslova IV knjige I (obramba, paša, obnovitev gorskih območij RTM itd.),</li> <li>- člen L112-1 o priznavanju splošnega interesa zaščite in zapečatenja tal z gozdom, zlasti v gorskih območjih,</li> <li>- člen L121-2 o trajnostnem upravljanju</li> <li>- člen L341-5 o zavrnitvi dovoljenja za čiščenje zemljišč</li> </ul>		

	glede vzdrževanja in obrambe tal		
--	----------------------------------	--	--

30. Ali ste skupaj z drugimi pogodbenicami pripravili in izvajali standarde za dobro strokovno prakso glede uporabe gnojil in sredstev za zaščito rastlin ter za uporabo kmetijstva, pašništva in gozdarstva?

Da	X	Ne	X
			Ne preko evropskega regulativnega okvira

Če je odgovor da, navedite podrobnosti.

Leta 2017 se je Urad za državne gozdove (ONF) odločil, da v celoti opusti vsa predpisovanja in uporabo fitofarmaceutskih sredstev (herbicidi, insekticidi in fungicidi) za upravljanje javnih gozdov.

31. Ali spodbujate uporabo lahkih kmetijskih strojev za preprečevanje zbijanja tal?

Da		Ne	X
			Razen občasno, če nekatere regije dajejo prednost svoji konkurenčnosti in načrtu prilagajanja za kmetijska gospodarstva v tej smeri

32. Katera izmed naslednjih sredstev/snovi uporabljate na alpskih pašnikih? (Naredite križec pri ustreznem odgovoru.)

Mineralna gnojila	X
Sintetična fitofarmaceutskih sredstva	X
Gošča iz čistilnih naprav	X

Če uporabljate vse, ali nekatere izmed navedenih sredstev, ali se je njihova uporaba v obdobju poročanja znižala?

Da		Ne	X
			Nacionalna reven Razlikovanje glede na izdelke in gore Vzpon krožnega gospodarstva je bolj naklonjen zahtevi po kakovosti izdelkov, ki izhajajo

			iz recikliranja, ne pa zmanjšanju njihove uporabe
--	--	--	---------------------------------------------------

### 13. člen Protokola Varstvo tal – Gozdnogojitveni in drugi ukrepi

33. Ali ohranjate gorske gozdove, ki v veliki meri varujejo lastno rastišče ali predvsem naselja, prometne infrastrukture, kmetijske obdelovalne površine in podobno, tam, kjer so?			
Da	X	Ne	
	<p>Zelo zavezujoča francoska zakonodaja (krčenje, sečnja, varovalna funkcija gozdov).</p> <p>Poleg tega je mogoče lokalno vzpostaviti posebne služnosti, prilagojene določenim varovalnim sestojem: vprašanje zaščite, opredeljeno v dokumentih o gospodarjenju z gozdovi, status zaščitene gozda (pod gozdno kodo), »zelene« cone preventivnih načrtov tveganja.</p>		

34. Ali priznavate varovalnemu učinku gorskih gozdov prednostni položaj in ali je ravnanje s temi gozdovi usmerjeno k varovalnemu cilju?			
Da		Ne	
	<p>Koncept multifunkcionalnosti vključuje varovalno funkcijo na ravni urejanja.</p> <p>Poseben primer so državni gozdovi (FD) oz. RTM (obnova gorskih območij), ki so prednostno namenjeni varovanju s ciljem preprečevanja erozije in hudourniških pojavov (več kot 300.000 ha).</p> <p>Ministrstvo za kmetijstvo porabi približno 13 milijonov EUR za njihovo upravljanje in zlasti za zaščitne konstrukcije</p> <p>V drugih gozdovih lahko vprašanja zaščite pred naravnimi nevarnostmi označimo kot glavno funkcijo</p>		<p>Glavna ovira je povezana z neupoštevanjem (ali premajhnim upoštevanjem) dodatnih stroškov oz. stroškov, do katerih pride zaradi minimalne rabe. Kot primer naj navedemo, da Ministrstvo za kmetijstvo porabi približno 7,5 milijona EUR za FDRTM za zaščitna dela, da ne omenjamo gozdnogospodarskega primanjkljaja, ki ga ONF podpira v vseh gorskih gozdovih.</p>

	nekaterih parcel v načrtih upravljanja (razvojnih dokumentih).		
--	----------------------------------------------------------------	--	--

35. Ali gozd tako izkoriščate in negujete, da se preprečujeta erozija in škodljivo zbijanje tal?			
Da	X Vedno bolj. Upoštevanje teh vplivov se redno izboljšuje, zlasti v okviru tehničnih priporočil, značilnih za javne gozdove (ONF) in/ali v drugih gozdovih s potrjenim »trajnostnim upravljanjem« (oznaki PEFC - Programme for the Endorsement of Forest Certification schemes, FSC - Forest Stewardship Council).	Ne	

36. Ali zaradi varovalnega učinka spodbujate kraju primerno gojenje gozdov in njihovo naravno pomlajevanje?			
Da	X Zlasti z objavo gorskih gozdarskih vodnikov in z njimi povezanim usposabljanjem.	Ne	

#### 14. člen Protokola Varstvo tal – Učinki turistične infrastrukture

37. Ali ste izdajali dovoljenja za gradnjo in izravnavanje smučarskih prog v gozdovih z varovalno funkcijo?			
Da	Po preučitvi študije vplivov	Ne	Po preučitvi študije učinkov
Če je odgovor da, ali je bil v dovoljenjih opredeljen pogoj, da je treba izvesti kompenzacijske ukrepe?			
Da	X	Ne	
Če je odgovor da, navedite ta dovoljenja in v njih predvidene kompenzacijske ukrepe.			
Izsuševanje, sejanje trave, kompenzacijsko pogozdovanje.			

Po navedbah IRSTE<sup>9</sup> so smučišča v francoskih Alpah, ki jim je obnova degradiranih zemljišč tehnična in gospodarska nujnost (poletni turizem, kmetijska dejavnost), od leta 2008 do 2017 povrnila več kot 600 hektarjev na leto. Vegetacijska dela stanejo okoli 5.000 evrov na hektar.

Opomba:

- raznolikost rastlin, ki pozitivno vplivajo na stabilnost talnih agregatov in površinsko erozijo na gorskem terenu, postopno upravljanje genske raznolikosti rastlinskih združb, ki jih te operacije zadevajo, zlasti zahvaljujoč projektom AlpGrain (2013-2015 ) in SEM'LES ALPES (2016-2018) pod vodstvom Nacionalnega alpskega botaničnega konservatorija (CBNA), Nacionalnega inštituta za raziskave v znanosti in tehnologijah za okolje in kmetijstvo (IRSTEA, center Grenoble), družbe alpskega gospodarstva v Visoki Savoiji (SEA 7) in ustanovitev lokalne blagovne znamke »Végétal local«. Glej:
  - [http://www.cbn-alpin-biblio.fr/GED\\_CBNA/112367993054/BB\\_32923\\_web.pdf](http://www.cbn-alpin-biblio.fr/GED_CBNA/112367993054/BB_32923_web.pdf)
  - ocena povpraševanja kupcev glede širokih in čim manj hrapavih smučišč.

38. Ali ste izdajali dovoljenja za gradnjo in izravnavanje smučarskih prog v labilnih območjih?

Da	X	Ne	X
	odvisno od študije vplivov		odvisno od študije vplivov

Če je odgovor da, katere?

\* Nestabilne skalnate tvorbe: odstranitev nestabilnih delov, različna varovala.

\* Drsenje tal: izsuševanje.

39. Ali ste po pričetku veljave Protokola Varstvo tal dopuščali uporabo kemičnih in bioloških dodatkov za pripravo smučišč?

Da		Ne	X
----	--	----	---

Ali so za dopuščene kemične in biološke dodatke dokazali njihovo sprejemljivost za okolje?

Da		Ne	Brez motiva
----	--	----	-------------

Če je odgovor da, navedite institucijo (institucije), ki je dokazala (so dokazale) sprejemljivost za okolje.

Brez motiva

40. Ali ste ugotovili pomembne poškodbe tal in vegetacije na območju smučišč?

Da	X	Ne	
----	---	----	--

<sup>9</sup> <https://www.inrae.fr/actualites/terrains-degrades-stations-ski-restaurer-biodiversite>

	Včasih		
Če je odgovor da, ali ste sprejeli ukrepe za ponovno vzpostavitev prejšnjega stanja?			
Da	X	Ne	
Če je odgovor da, navedite poškodbe in sprejete ukrepe.			
Ukrepi vzpostavitve stanja: upravljanje površinskih voda, izsuševanje, sajenje trave			

### 15. in 16. člen Protokola Varstvo tal – Omejevanje vnašanja škodljivih snovi in zniževanje uporabe sredstev za posipanje

41. Kaj ste storili, da bi v čim večji meri in preventivno zmanjšali vnašanje škodljivih snovi v tla po zraku, z vodo, odpadki in snovmi, ki obremenjujejo okolje?			

42. Ali ste pri ravnanju z nevarnimi snovmi sprejeli tehnične predpise, predvideli kontrole ter izvedli raziskovalne programe in ukrepe informiranja, da bi preprečili kontaminacijo tal?			
Da.		Ne	
Če je odgovor da, katere?			

43. Ali po pričetku veljave protokola še uporabljate sol kot sredstvo za posipavanje?			
Da	X	Ne	
Če je odgovor da, ali je predvideno, da se jo bo zamenjalo z ustreznimi sredstvi proti drsenju, ki manj onesnažujejo?			
Da		Ne	X
Prosimo, navedite podrobnosti.			

### 17. člen Protokola Varstvo tal – Onesnažena tla, stara ekološka bremena, koncepti za ravnanje z odpadki

44. So znana kakšna stara ekološka bremena ali površine, za katere sumite, da so ekološko obremenjene?			
--------------------------------------------------------------------------------------------------------	--	--	--

Da	X	Ne	
Če je odgovor da, ali ste jih evidentirali in katalogizirali?			
Da	X	Ne	
Če je odgovor da, v katerih uradih/institucijah se nahajajo katastri starih ekoloških bremen?			
Dostopno na povezavi <a href="http://basias.brgm.fr">http://basias.brgm.fr</a> za potencialno onesnažena območja, in <a href="http://www.basol.ecologie.gouv.fr">www.basol.ecologie.gouv.fr</a> za onesnažena območja, v zvezi s katerimi so upravni organi ukrepali.			

45. Če so znana stara ekološka bremena ali površine, za katere sumite, da so ekološko obremenjene, ali ocenjujete njihov potencial ogrožanja z metodami, ki so primerljive z metodami drugih pogodbenic?			
Da	X	Ne	
Če je odgovor da, navedite metode in opišite njihovo primerljivost.			
Preden se neko območje razglasi za onesnaženo, je treba izvesti analizo tveganj za zdravlje ljudi in za interese, ki jih ščiti Okoljski zakonik (5. knjiga). Na ta način postopajo tudi številne druge evropske države, ki izvajajo politiko upravljanja z onesnaženimi tlemi in območji.			

46. Ali ste za preprečevanje onesnaževanja tal ter za okoljsko sprejemljivo predhodno obdelavo, obdelavo in odlaganje odpadkov ter ostankov izdelali in izvajali koncepte za ravnanje z odpadki?			
Da	X	Ne	
Če je odgovor da, navedite koncepte.			

ADEME (agencija za ekološki prehod) in BRGM – Urad za geološke in rudarske raziskave sta razvila SelecDEPOL, interaktivno orodje za predhodno izbiro metod za obdelavo onesnaženja tal in podtalnice. Gre za tehnike odstranjevanja onesnaževanja in ukrepi, ki veljajo za nepremičnine in infrastrukturo, imenovani tudi konstruktivni ukrepi. Na podlagi značilnosti (kontekst, onesnaževala itd.) SelecDEPOL vodi do metod, prilagojenih konkretnemu primeru, opisuje vsako tehniko odstranjevanja onesnaževanja, vsak konstruktivni ukrep, podrobno opisuje njihove glavne izvedbene parametre, zagotavlja informacije o s tem povezanih stroških in predstavlja njihove prednosti in slabosti.

47. Ali ste uredili površine za trajno opazovanje za omrežje za opazovanje tal povsod v Alpah?			
Da	X	Ne	

	Omrežje za merjenje kakovosti tal zadeva tudi nekatere dele Alp		
--	-----------------------------------------------------------------	--	--

48. Ali usklajujete opazovanje tal na nacionalni ravni z institucijami opazovanja okolja na področjih zraka, vode, rastlin in živali?			
Da	X	Ne	
Če je odgovor da, kako?			
Observatorij za biotsko raznovrstnost			

### 18. člen Protokola Varstvo tal – Dopolnilni ukrepi

49. Ali ste sprejeli strožje ukrepe kot so ukrepi, predvideni v protokolu?			
Da		Ne	X
Če je odgovor da, katere?			

### Težave pri izvajanju Protokola Varstvo tal

50. Ali ste imeli oz. imate težave pri izvajanju protokola?			
Da		Ne	X
Če je odgovor da, katere?			

### Ocena učinkovitosti sprejetih ukrepov

51. Ocenite učinkovitost sprejetih ukrepov!			
Do danes še nismo izvedli globalne ocene izvajanja tega protokola.			



***C. Protokol o izvajanju Alpske konvencije iz leta 1991 na področju varstva narave in urejanja krajine (Protokol z dne 20. 12. 1994, ratificiran 19. 5. 2005, valja od 19. 8. 2005)***

**3. člen Protokola Varstvo narave in urejanje krajine – Mednarodno sodelovanje**

1. Na katerih izmed naslednjih področij spodbujate okrepljeno mednarodno sodelovanje med pristojnimi institucijami? (Naredite križec pri ustreznem odgovoru.)	
Kartiranje	X
Opredeljevanje, urejanje in nadzorovanje zavarovanih območij in vseh preostalih prvin naravne in kulturne krajine, ki jih je vredno varovati	X
Vzpostavljanje mrež biotopov	X
Izdelava zasnov, programov/načrtov za urejanje krajine	
Preprečevanje poškodb narave in krajine ter nadomestila zanje	
Sistematično opazovanje narave in krajine	
Raziskovanje	X
Drugi ukrepi za varstvo prosto živečih živalskih in rastlinskih vrst, njihove raznovrstnosti in življenjskih prostorov, vključno z določanjem primerljivih kriterijev	X

2. Naredite križec pri obliki (oblikah), ki najbolj opisuje (opisujejo) to sodelovanje.	
Bilateralni sporazumi	X
Multilateralni sporazumi	X
Finančna pomoč	X
Dodatno izobraževanje/usposabljanje	
Skupni projekti	X
Druge oblike	X
Če ste naredili križec pri »druge oblike«, navedite podrobnosti sodelovanja.	
Mreža zavarovanih območij v Alpah, ALPARC, je bila ustanovljena leta 1995 (prim. zgoraj, poglavje VI, str. 23)	
Od leta 2006 je ALPARC, čigar cilj je uporaba Protokola Varstvo narave in urejanje krajine, zlasti njegovega 12. člena, povezan neposredno z Alpsko konvencijo. Njegov pravni status se je	

leta 2013 spremenil v obliko združenja po francoski zakonodaji, medtem ko je nadaljeval svojo vlogo pri usklajevanju mreže zavarovanih naravnih območij alpskega loka in izvajanju določb protokola o zavarovanih območjih Alpske konvencije.

Pojasnite, katera oblika ali katere oblike sodelovanja najbolj deluje (delujejo) in zakaj.

- **Ustanovitev Posvetovalnega odbora za alpsko biotsko raznovrstnost**, na XV. Alpski konferenci aprila 2019, omogoča spodbujanje izmenjav med državnimi in vladnimi agencijami ter spodbuja izmenjavo dobrih regulativnih praks. Cilj Odbora je izdelati analizo stanja relevantnih strategij za biotsko raznovrstnost in krajine, smernice in priporočila politik za alpske države, vključno s Konvencijo o biotski raznovrstnosti, relevantno zakonodajo in strategije za biotsko raznovrstnost na nivoju EU ter rezultati nedavnih raziskav.

Pri aktivnostih tega posvetovalnega odbora sodeluje predstavnik Komisariata za Alpski masiv.

-**Ustanovitev akcijske skupine 7 EUSALP** za razvoj ekološke kontinuitete po celotni alpski regiji omogoča krepitev sodelovanja med regijami, pogosto vodilnimi v biotski raznovrstnosti, upravljavci politik prostorskega načrtovanja in upravnimi organi skladov, namenjenih biotski raznovrstnosti. Tako je omogočila formalizacijo skupne politične izjave »Alpska zelena infrastruktura - združevanje moči za naravno okolje, prebivalstvo in gospodarstvo«, ki jo je med konferenco ministrov za okolje oktobra 2017 podpisalo 27 držav in regij. [https://www.alpine-region.eu/sites/default/files/uploads/inline/956/eusalp\\_joint\\_declaration\\_green\\_infrastructure\\_final\\_en.pdf](https://www.alpine-region.eu/sites/default/files/uploads/inline/956/eusalp_joint_declaration_green_infrastructure_final_en.pdf)

Predstavniki regij Auvergne-Rhône-Alpes in Provansa-Alpe-Azurna obala sodelujejo pri delu te akcijske skupine.

-**ALPARC**, ki združuje več kot 1000 zavarovanih območij, spodbuja nastanek projektov sodelovanja na treh glavnih oseh, ki so biotska raznovrstnost, in vzpostavitev čezmejnega in čezalpskega ekološkega omrežja; inovativni regionalni razvoj in kakovost življenja na alpskih ozemljih; vzgoja za gorsko okolje. Poleg teh splošnih tem koordinacijska skupina ALPARC za svoje člane in institucionalne partnerje upošteva številne zahteve in zahteve glede stikov in strokovnem znanju.

Več kot sto teh zavarovanih območij ima lastno upravljavsko strukturo z upravnimi in terenskimi zastopniki (narodni parki, regijski ali naravni parki, biosferni rezervati, naravni rezervati, Unescova svetovna dediščina, geološki rezervati itd.)<sup>10</sup>. Približno polovica teh struktur je članov združenja ALPARC. Združujejo približno 80 zavarovanih območij s svojimi upravljavskimi strukturami.

ALPARC je v zadnjih letih vodil več velikih projektov v okviru programa INTERREG Območje Alp (B), med njimi ALPBIONET2030 (LP); YourAlps (LP); GreenAlps (LP); GaYA (PP),

<sup>10</sup> Glej priloge: Zemljevid alpskih zavarovanih območij za leto 2020 in številčni podatki o zavarovanih območjih v Alpah.

ECONNECT (PP) in trenutno sodeluje pri projektih programa INTERREG Območje Alp kot uradni projektni partner: OpenSpaceAlps, LUIGI, HEALPS2.

ALPARC ima bogate izkušnje za vodenjem in izvajanjem evropskih projektov, zlasti v okviru INTERREG Območje Alp. Redno se izvajajo številne druge akcije za lažje izmenjave med osebjem parkov in včasih tudi prebivalstvom vseh alpskih držav (MLADI NA VRHU, tematske konference, srečanja z pazniki parkov in agenti na terenu itd.). ALPARC izvaja tudi ukrepe za ozaveščanje širše javnosti in tistih, ki se ukvarjajo s športom na prostem (konferenca, listine, ambasadorji, video posnetki).

ALPARC je sprožil tudi program za razvoj turizma na zavarovanih območjih in njihovo skupno pozicioniranje (DESTINACIJSKI PARKI) ter je aktiven pri programih usposabljanja in izmenjave med zavarovanimi območji in alpskimi šolami (ALPINE SCHOOL MODEL).

ALPARC je svoje dejavnosti nedavno razširil na teme podnebnih sprememb in prilagoditvenih strategij flore in favne. ALPARC spodbuja in olajšuje izmenjavo osebja med zavarovanimi območji na te teme, v obravnavi pa je tudi akcijski načrt za zavarovana območja (ALPARCLIM).

Drugi pomemben aktualni projekt se ukvarja z vprašanjem razvoja in razvoja sistemov zavarovanih območij v Alpah v perspektivi do leta 2030 (ALPINE PARKS 2030). Analizirajo se prihodnje potrebe v smislu zaščite, habitata in ekoloških procesov, da se razvijejo politična priporočila za naslednjo alpsko konferenco decembra 2020 v Franciji.

ALPARC še naprej veliko vlaga v procese Alpske konvencije (sodeluje v delovnih skupinah in posvetovalnih odborih za biotsko raznovrstnost, podnebje, tla in seveda sodeluje v Stalnem odboru kot opazovalec). Danes je ALPARC »tehnična platforma« za izmenjavo in strokovno znanje o konvenciji in prispeva k organizaciji dnevov gorske biotske raznovrstnosti (alpskih in mednarodnih), dogodka »francoskega predsedstva« Alpske konvencije.

ALPARC je vključen tudi v ukrepe in organe EUSALP in zlasti sodeluje v akcijski skupini 7 (zelena infrastruktura).

Nazadnje ALPARC še naprej razvija dejavnosti z znanstvenimi krogi in krepi sodelovanje z mrežo zavarovanih območij, ki mejijo na Karpate (v sodelovanju s partnerji DANUBEPARKS in CNPA).

ALPARC je pravkar odprl platformo za osrednje Alpe v Nemčiji (Immenstadt, Bavarska), da bi okrepil sodelovanje med manjšimi strukturami za zaščito in regionalni razvoj v tem delu Alp pod imenom ALPARC CENTR'ALPS. Njene dejavnosti se bodo razširile na vzhodno Švico, Lihtenštajn, Bavarsko, Vorarlberg (Predarlško), Tirolsko in sosednje regije, če bodo tako želeli. Te dejavnosti dopolnjujejo obstoječe programe na teh območjih, vendar v drugačnem obsegu.

Za vse te projekte in dejavnosti ALPARC obstajajo dokumenti, poročila, publikacije, spletne strani in različne produkcije (video posnetki, zemljevidi, različna orodja).

ALPARC in njegove dejavnosti trenutno finančno podpirajo programi INTERREG Območje Alp Evropske unije, francosko ministrstvo za ekološko tranzicijo (MTE, F), Nacionalna

agencija za teritorialno kohezijo (F), regija Auvergne Rhône Alpe (F), nemško ministrstvo za okolje (BMU, D), švicarsko ministrstvo za okolje (CH), kneževina Monako, mesto Chambéry (F).

3. Ali ste vzpostavili čezmejna zavarovana območja?			
Da	X	Ne	
Če je odgovor da, katere?			
<p>* Parka Mercantour in Api Marittime sta leta 2013 ustanovila Evropsko združenje teritorialnega sodelovanja (glej <a href="http://marittimemercantour.eu">marittimemercantour.eu</a>), ki danes deluje zelo usklajeno. Tudi v letu 2013 je bilo obsežno čezmejno območje, ki ga sestavljata regijska parka Queyras in Po Cuneese, priznana za 13. mednarodni biosferni rezervat s strani združenja »Man and Biosphere«.</p> <p>* Delovni sporazumi še vedno obstajajo med narodnim parkom Vanoise in narodnim parkom Grand-Paradis (Parco nazionale Gran Paradiso), vendar se glavni konkretni ukrepi izvajajo v okviru projektov čezmejnega sodelovanja, financiranih iz programa INTERREG IIIa in IIIb ALCOTRA.</p> <p>* Čezmejni biosferni rezervat Mont Viso je bil 11. junija 2014 uradno razglašen na 26. zasedanju mednarodnega sveta MAB v navzočnosti francoskega in italijanskega ministra za okolje: njegovo ozemlje sestavlja 109 občin, 88 v Italiji in 21 v Franciji. Glede na kakovost projekta je bilo priporočeno, da se ga uporabi kot model za prihodnje čezmejne biosferne rezervate. 13. čezmejni biosferni rezervat na svetu tvori kontinuum s porečjem reke Pad in naravnim regijskim parkom Queyras.</p> <p>* Končno je v pripravi novo območje. Predstavniki teritorialnih skupnosti Espace Mont-Blanc so 24. oktobra 2017 v Chamonixu Mont-Blanc v okviru čezmejne konference Mont-Blanc podpisali skupno izjavo o nameri, katere namen je začeti postopek prijave masiva Mont-Blanc na Unescov seznam svetovne dediščine. Uresničitev te ideje se je zgodila 11. decembra 2018 v Martignyju, kjer je čezmejna konferenca Mont Blanc začela kandidaturo za masiv Mont-Blanc kot »kulturno krajino«.</p>			

4. Ali prihaja v skladu s cilji tega protokola do usklajevanja okvirnih pogojev za omejevanje rabe virov z drugimi pogodbenicami?					
Da		Ne		Ni opredeljeno	X
Prosimo, navedite podrobnosti.					

## 6. člen Protokola Varstvo narave in urejanje krajine – Inventarizacija

**Opomba: Na naslednja vprašanja odgovarjate le v primeru, če protokol v vaši državi velja že več kot tri leta.**

5. Ali ste prikazali stanje varstva narave in urejanja krajine k v nadaljevanju naštetim vsebinam (v skladu s I. Dodatkom, vključno s tam naštetimi podtočkami)? Navedite inventarizacijo ter datum njene prve izdelave oziroma zadnje posodobitve.		
Vsebine v skladu s I. Dodatkom	Inventarizacija	Datum izdelave oziroma zadnje posodobitve
»1. Stanje prosto živečih rastlinskih in živalskih vrst ter njihovih biotopov«	- Med regulativnimi okoljskimi presojami CPIER Alpes in FEDER Alpes so bile izvedene začetna poizvedovanja o okolju, ki vključujejo obstoječe popise in vprašanja glede ohranjanja alpske flore, favne in habitatov	2013 Revizija v teku leta 2020.
	- Povzetek je predviden tudi v okviru programa Interreg BIODIVALP ( <a href="http://www.interreg-alcotra.eu/fr/decouvrir-alcotra/les-projets-finances/biodivalp">http://www.interreg-alcotra.eu/fr/decouvrir-alcotra/les-projets-finances/biodivalp</a> ).	2021
	- Alpski botanični konservatorij ima splošen botanični inventar, ki ga več kot 3 stoletja dopolnjujejo botaniki iz CBNA, številni ljubitelji združenj in strokovnjaki na zavarovanih območjih z več kot 7 milijoni florističnih opazovanj. Ta splošni popis, imenovan stalni, nam omogoča boljše razumevanje sestave in dinamike alpske flore.	Tekoče
	- Leta 2018 je Alpski botanični konservatorij izdelal katalog bryoflore iz francoskih Alp	

		2018
»2. Zavarovana območja (površine, deleži zavarovanih površin v celotnem prostoru, namen varstva, vsebina varstva, rabe, porazdelitev rabe, lastninska razmerja)«	ALPARC izvaja dela za vse kategorije zavarovanih območij Alpskega loka. Preglednice, ki so na voljo pri ALPARCu, bodo poslani, saj bi moralo delo na tej temi, ki bi moralo zajemati tudi podatke iz bioloških rezervatov, omogočiti začetne rezultate za Alpsko konferenco 2020.	Redno se posodablja na spletni strani ALPARCa. Treba je dodati podatke o bioloških rezervatih
»3. Organizacija varstva narave in urejanja krajine (struktura, pristojnosti ali dejavnosti, osebje in finančna sredstva)«	Izvedel ALPARC leta 2012. Ima primerjalne podatke (letni proračuni) za vse narodne parke. Po želji lahko ALPARC zaprosi za dovoljenje, da jih pošlje v francoske alpske narodne parke.	Redno se posodablja na spletni strani ALPARCa.
»4. Pravne podlage (na pristojnih ravneh)«	Izvedel ALPARC leta 2012: država / regija / občine	Redno se posodablja na spletni strani ALPARCa.
»5. Dejavnosti varstva narave (splošni pregled)«	Izvedel ALPARC leta 2012.	Redno se posodablja na spletni strani ALPARCa.
»6. Obveščanje javnosti (uradno, prostovoljno)«	Izvedel ALPARC leta 2012.	Redno se posodablja na spletni strani ALPARCa.
»7. Sklepi, priporočeni ukrepi«	Izvedel ALPARC leta 2012.	Redno se posodablja na spletni strani ALPARCa.

## 7. člen Protokola Varstvo narave in urejanje krajine – Krajinsko planiranje

**Opomba:** Na naslednje vprašanje odgovarjate le v primeru, če protokol v vaši državi velja že več kot pet let.

6. Ali obstajajo zasnove, programi in/ali načrti, v katerih so opredeljene zahteve in ukrepi za uresničitev ciljev varstva narave in urejanja krajine v alpskem prostoru?			
Da	<input checked="" type="checkbox"/>	Ne	<input type="checkbox"/>
Prosimo, navedite podrobnosti.			
Elementi, ki se izvajajo v okviru Akcijske skupine 7 EUSALP.			

Regionalne strategije biotske raznovrstnosti za regijo Sud Provence Alpes Côte d'Azur (2015) in Auvergne Rhône Alpes (vključene v regionalno strategijo podnebne prehoda za leto 2018) SHEME regionalne ekološke skladnosti (2014 PACA, 2015 AURA).

Poglavje »Ohranjanje kakovosti prostora« načrta za alpski masiv, posodobljeno junija 2017

Medregionalna konvencija za Alpski masiv (CPIER Alpes) in Feder Alpes imata dokumente, ki določajo cilje za zaščito narave in vzdrževanje krajin, utemeljene z začetnim stanjem okolja

7. Če obstajajo zasnove, programi in/ali načrti ali pa so v pripravi, ali vsebujejo prikaze naslednjih elementov?	
a) obstoječe stanje narave in krajine ter njuno ovrednotenje	X
b) prikaz zelenega stanja narave in krajine ter za to potrebnih ukrepov, predvsem:	X
- splošnih ukrepov za varovanje, urejanje in razvoj	X
- ukrepov za varstvo, urejanje in razvoj določenih delov narave in krajine	X
- ukrepov za varstvo in urejanje prosto živečih živalskih in rastlinskih vrst	X

## 8. člen Protokola Varstvo narave in urejanje krajine – Načrtovanje

8. Ali usklajujete krajinsko in prostorsko načrtovanje?	
Da, v znatnem obsegu	X
Da, v majhnem obsegu	
Ne	
Če usklajujete krajinsko in prostorsko načrtovanje, navedite podrobnosti.	
<p>Na pravni ravni obstaja veliko orodij, ki kažejo na pripravljenost po usklajevanju obeh elementov in v številnih besedilih so podane tudi smernice za tovrstno usklajevanje. Na lokalni ravni se poudarja iskanje konsenza in kadar je treba upoštevati pogosto zelo različne interese, se pojavijo težave pri usklajevanju obeh pristopov. Če so v igri npr. relativno pomembni gospodarski vidiki, urejanje krajine pogosto potegne ta kratko. Primer za to so vprašanja širjenja smučarskih prog.</p> <p>Kljub temu naj bi veljavni zakoni in sektorske uredbe zadovoljivo urejali usklajenost obeh vidikov.</p>	

\* **Člen L.110-1 Okoljskega zakonika, čigar določbe so bile prevzete iz zakona z dne 10. julija 1976**, predvideva, da so varovanje, dviganje vrednosti, obnova prvotnega stanja in upravljanje naravnih območij, virov in življenjskih prostorov ter območij in krajine stvar splošnega interesa in da prispevajo k doseganju cilja trajnostnega razvoja. Pomembna so štiri načela: načelo previdnosti, načelo preventivnega in korekcijskega ukrepanja, načelo »onesnaževalec/povzročitelj plača obremenitve«, načelo soudeležnosti državljanov.

#### **Na zavarovanih območjih:**

\* **Člena L.333-1 in 333-2 Okoljskega zakonika, ki govorita o regijskih naravnih parkih**, poudarjata, da regijski naravni parki prispevajo k politiki zaščite okolja in prostorskega načrtovanja. Javnim organom, katerih naloga je, da sprejemajo ukrepe v prid ohranjanja krajine in kulturne dediščine, nudijo konkreten okvir delovanja. Okvirne smernice za to dobijo v listini posameznega parka, ki določa smernice za varovanje, dviganje vrednosti in trajnostni razvoj za celotno ozemlje parka. Zakon o varovanju krajin in dviganju njihove vrednosti iz leta 1993 predstavlja pravni temelj za regijske naravne parke.

\* **V zvezi z naravnimi rezervati in tudi z narodnimi parki** je točno določeno, da so to območja posebnega interesa, ki jih je treba varovati pred degradacijo in posegi, ki bi stanje na teh območjih slabšali (člena L.333-1 in L.332-2). Za omejevanje morebitnega urejanja teh območij so bili sprejeti različni ukrepi:

- Potek rezervata je označen v **urbanističnih dokumentih** in za vsako spremembo stanja ali izgleda rezervata je treba zaprositi za dovoljenje.
- **Zakon o narodnih parkih z dne 14. aprila 2006** uvaja obvezno posvetovanje z upravljalnim organom zavarovanega območja o vseh dokumentih za prostorsko načrtovanje, ki se nanašajo na območje naravnega parka. Ti dokumenti morajo nujno biti združljivi z listino parka.

\* **Na območjih, ki so del francoske naravne dediščine zaradi svoje krajinske vrednosti** (čl. L.341-1 in sledeči okoljskega zakonika) se ob vsaki vlogi za urejanje prostora zahteva dovoljenje okoljskega ministra, ki temelji na mnenjih regionalnega direktorata za okolje (DREAL) ter državnih služb za arhitekturo in gradbeništvo, ki dokumentacijo preučijo. Cilj postopka je oblikovanje globalnega pristopa za neko območje, tako da so potrebna dovoljenja za različne posege, ki lahko vplivajo na okolje in krajino, npr. na območju Mont-Blanca ali na splošno v vseh smučarskih središčih. Na ta način zagotavljamo boljši okvir za razvoj teh območij.

\* **Zakon o razvoju in zaščiti gora iz leta 1985, spremenjen z Zakonom št. 2016-1888 z dne 28. decembra 2016** o modernizaciji, razvoju in zaščiti gorskih območij vzpostavlja načelo uravnoteženega razvoja gorskih območij (1. člen spremenjenega Zakona o gorah). Ta zakon v prvi vrsti predvideva posebne določbe za usmerjanje in spremljanje urbanističnih dejavnosti v gorah (čl. L.122-1 Urbanističnega zakonika) in dokumente, ki krepijo zaščitni vidik v posameznih delih ali celoti gorskih masivov (člen L. 122-26 Urbanističnega zakonika). Narodni parki zaradi svojega poznavanja ozemlja, naravnih življenjskih prostorov in krajine igrajo ključno vlogo za trajnostni razvoj ozemlja.

\* **Teritorialne smernice za urejanje prostora (DTA)**, ki izhajajo iz Orientacijskega zakona za načrtovanje in razvoj rabe zemljišč (LOADT)l, lahko na nekaterih delih ozemlja določijo



temeljne državne smernice za določanje kraja namestitve naprav in gradnje velikih prometnih infrastruktur, usmeritve za ohranjanje naravnih območij in krajine, ter vsebujejo pomembne usmeritve za ravnotežje med perspektivo razvoja, zaščito in dviganjem vrednosti nekega ozemlja.

Za Alpe je relevantno dvoje DTA. DTA za Primorske Alpe (Alpes-Maritimes) vsebujejo celo vrsto smernic za predalpski svet, ki poudarjajo pomen ohranjanja in vrednotenja bogastva naravne in kulturne dediščine. Oživljanje predalpskega sveta je v tem okviru cilj, za katerega si morajo usklajeno prizadevati vsi pristojni za načrtovanje prostora in lokalni deležniki. Po zakonu Grenelle II, so DTA nadomestile DTADD (teritorialne smernice za urejanje prostora in trajnostni razvoj). Te teritorialne smernice za urejanje prostora in trajnostni razvoj lahko določijo cilje in usmeritve države na področju urbanizma, stanovanj, prometa in potovanj, razvoja elektronskih komunikacij, gospodarskega in kulturnega razvoja, javnega prostora, trgovine, ohranjanja naravnih, kmetijskih in gozdnih površin, območij in krajin, doslednosti ekološke kontinuitete, izboljšanja energetske učinkovitosti in zmanjšanja emisij toplogrednih plinov na območjih, ki predstavljajo nacionalni izziv na enem ali več teh področjih.

\* **Zakon o varovanju in vrednotenju krajine iz leta 1993** je vzpostavil **smernice o varovanju in dviganju vrednosti krajine**, ki morajo biti sprejete za izjemna območja in opredeljujejo, da morajo biti vsi urbanistično dokumenti v skladu s temi smernicami. Kar zadeva Alpe, je Krajinsko direktivo za Mont-Salève 27. februarja 2008 podpisal premier.

Člen 3 tega zakona predvideva celo vrsto določb, ki omogočajo upoštevanje vidika varovanja krajine v načrtu izrabe gradbene parcele »POS«. Prav posebna pozornost pa je namenjena gradbenemu dovoljenju, ki mora vsebovati tudi okoljsko razsežnost.

\* **Zakon o urbanistični solidarnosti in obnovi (SRU) iz leta 2000** prav tako govori o koordinaciji med področji, zlasti s pomočjo shem teritorialne usklajenosti, ki opredeljujejo cilje, povezane z ravnotežjem med urbanizacijo in vzpostavitvijo povezav javnega prometa, z varovanjem krajine itd.

\* **Zakon z dne 18. julija 1985 departmajskim svetom omogoča uvedbo departmajskega davka za občutljiva naravna območja (TDENS)**. Ta davek, katerega stopnja se giblje med 0 in 2 % cene gradnje, omogoča departmajem, da kupujejo in vzdržujejo zelene površine, občutljiva območja in kulturno krajino. Dve tretjini vseh departmajev je glasovalo za to takso, med katerimi so bili vsi francoski alpski departmaji.

\* **Poudariti moramo tudi Evropsko konvencijo o krajini**, ki jo je Francija odobrila 13. oktobra 2005 (zakon št. 2005-1272) in vsebuje številne določbe v podporo upoštevanja krajinskih značilnosti v politikah urejanja prostora.

\* **Nenazadnje tudi Medregionalni sporazum za alpsko gorovje**, ki so ga leta 2000 za obdobje 5 let podpisale država Francija ter regiji Rona-Alpe in Provansa-Azurna obala, pa končno izraža skrb za omogočanje usklajenega in uravnoteženega razvoja alpskih ozemelj. Med tematskimi sklopi, za katere se lahko dodelijo finančna sredstva, pomembno mesto zasedajo ukrepi varovanja naravne dediščine. Te izvajata zlasti Alpska mreža in Botanični konzervatorij GapCharance. Podpore so deležna tudi partnerstva z bližnjimi lokalnimi skupnostmi: deželne pogodbe, povezave med mesti in gorami (agenda 21).

## 9. člen Protokola Varstvo narave in urejanje krajine – Posegi v naravo in krajino

9. Ali ste ustvarili pogoje za presojo neposrednih in posrednih vplivov, ki jih imajo na naravno ravnovesje in krajinsko podobo zasebni in javni ukrepi ter projekti, ki bi lahko bistveno ali trajno vplivali na naravo in krajino?			
Da	X	Ne	
Če je odgovor da, za katere projekte je presoja obvezna?			
<p><b>Člena L.122-1 in 122-3 Okoljskega zakonika predvidevata izvedbo študije vpliva za načrtovana dela in projekte urejanja, pri katerih obstaja možnost, da bodo zaradi svojega obsega ali posledic negativno vplivali na naravno okolje.</b> Študija mora omogočiti presojo posledic projektov. Vključena je v dokumentacijo za pridobitev dovoljenja, s katero se lahko seznanijo tudi javnost, najpogosteje v okviru javne preiskave.</p> <p>Obstajajo tudi drugi sistemi preverjanja, odvisno od narave projektov, ki temeljijo na zakonskih določbah in posebnih pravnih ureditvah za nekatera območja oz. dokumente za načrtovanje prostora. Nekaj primerov:</p> <ul style="list-style-type: none"><li>* <b>Gradbena in instalacijska dela</b> so načeloma prepovedana v osrednjem delu naravnega parka, na nenaseljenih območjih. Izjema so po eni strani običajna vzdrževalna dela ter dela, ki so v splošnem interesu, po drugi strani pa je možno pridobiti izredno dovoljenje, ki ga predvideva akt o imenovanju zavarovanega območja. Zakon o narodnih parkih z dne 14. aprila 2006 med drugim predvideva sistem nadzora nad deli, ki se načrtujejo izven zavarovanega območja, a lahko znatno vplivajo na osrednji del parka in naravno okolje.</li><li>* <b>Potek rezervata</b> je označen urbanističnih dokumentih in za vsako spremembo stanja ali izgleda rezervata je treba zaprositi za dovoljenje.</li><li>* Cilj <b>presoje vplivov Natura 2000</b> je ugotoviti, ali lahko projekt pomembno vpliva na habitate, rastlinske in živalske vrste, kar je upravičilo določitev območja Natura 2000. V tem primeru mora organ, ki sprejema odločitve, projektu nasprotovati (razen za projekt večjega javnega interesa in pod določenimi spodaj opisanimi pogoji). Odobriti je mogoče samo projekte, ki nimajo večjega vpliva.</li></ul> <p>Sistem presoje vplivov Natura 2000 temelji predvsem na seznamih dejavnosti, nacionalnih in lokalnih, ki bodo verjetno pomembno vplivale na območje Natura 2000. Vsak vodja projekta lahko tako ve, ali ga presoja vplivov Natura 2000 zadeva ali ne. Sistem je dopolnjen tudi s tako imenovano zaščitno klavzulo, ki upravnemu organu omogoča, da na presojo vplivov predloži kateri koli načrt, projekt ali dogodek, ki ni na seznamu, vendar bi še vedno lahko spodkopal cilje glede ohranitve enega ali več območij Natura 2000.</p> <ul style="list-style-type: none"><li>* <b>Posebne določbe, ki se uporabljajo za gorska območja</b>, zlasti člen L.145-3 Urbanističnega zakonika, predvidevajo, da mora urbanizacija potekati v kontinuiteti z obstoječimi trgi, vasmi in zaselki, tradicionalnimi poslopji ali stavbami, kar pomeni, da je treba vsak dosje preučiti z vidika PLU ali zemljevida občine. Kadar pa shema ozemeljske skladnosti (SCOT) ali lokalni</li></ul>			

urbanistični načrt (PLU) vsebuje študijo o združljivosti diskontinuirane urbanizacije z varovanjem krajine in območij dediščine, je tovrstna urbanizacija mogoča.

\* **Zakon o gorah iz leta 1985 za nove turistične enote**, ki lahko pomenijo spremembo krajine in naravnega ravnovesja, predvideva specifičen postopek. Vse vloge za UTN morajo vključevati vplive projekta na okolje, gospodarstvo in promet ter izravnalne ukrepe.

Zakon o gorah z dne 28. decembra 2016 uvršča projekte UTN v dve glavni kategoriji: »strukturalne« UTN (UTNS) in »lokalne« (UTNL). (prim. opis v poglavju F / Protokol Turizem str. 156).

10. Ali rezultat presoje zasebnih in javnih ukrepov in projektov, ki bi lahko bistveno ali trajno vplivali na naravo in krajino, vpliva na izdajanje dovoljenj za projekte/njihovo izvedbo?

Da	X	Ne	
----	---	----	--

11. Ali ste zagotovili, da ne pride do škodljivih vplivov, ki se jim da izogniti?

Da	X	Ne	
----	---	----	--

Če je odgovor da, kako? Navedite tudi ustrezne predpise.

\* **Splošni okvir za okoljsko presojo projektov, načrtov in programov**

**Presoje vplivov na okolje** so tiste, na podlagi katerih organi, pristojni za izdajo dovoljenj ali odobritev za projekte urejanja prostora ali za dela, ki lahko znatno spremenijo okolje, projekt zavrnejo ali izoblikujejo pomembne ukrepe, katerih cilj je izogibanje negativnim vplivom projekta, njihovo zmanjšanje in, če je le mogoče, kompenzacija (čl. L.122-1 Okoljskega zakonika).

\* **Na zavarovanih območjih**, kot so npr. rezervati, odgovori na vloge za izdajo dovoljenja temeljijo na študijah možne degradacije, ki omogočajo usmerjanje odločitev.

\* **Upoštevanje okolja je treba čim prej vključiti** v zasnovo načrta, programa ali projekta (bodisi pri izbiri projekta, njegovi lokaciji ali celo pri razmisleku o njegovi priporočljivosti), tako da ima čim manjši vpliv na okolje. Ta integracija okolja od začetka je bistvenega pomena za določanje prednostnih nalog: faze, da se najprej izognemo vplivom, nato zmanjšamo in nazadnje kompenziramo preostale vplive projekta, načrta ali programa, če prejšnja dva koraka nista dovolila njihove izločitve. Ministrstvo opredeli nacionalno politiko z vidika izogibanja, zmanjšanja in kompenzacije vplivov načrtov, programov ali projektov na okolje z zakonodajnimi orodji, kot je zakon za vzpostavitev biotske raznovrstnosti, narave in krajine, in z razširjanjem metodoloških elementov, kot so nacionalne smernice o zaporedju izogibanja, zmanjšanja in kompenziranja vplivov na naravno okolje, da opozarja vse zainteresirane strani pri regionalnem načrtovanju in gospodarskem razvoju.

12. Ali nacionalni pravni predpisi predvidevajo za neizogibne škodljive posege obvezne kompenzacijske ukrepe?			
Da	X	Ne	
Če je odgovor da, katere? Navedite tudi ustrezne predpise.			
<p>Da, do neke mere, kajti člen L.122-1-1 Okoljskega zakonika, ki govori o presoji vplivov, določa, da je nujno predvidevanje kompenzacijskih ukrepov kot protiutež večjim negativnim vplivom projekta. Tovrstne ukrepe je treba predvideti tudi v primeru, da projekt znatno vpliva na zdravje ljudi in okolje.</p> <p>Med najbolj pogostimi kompenzacijskimi ukrepi najdemo obnavljanje travnatih površin, izmenjavo zemljišč ali pa zaščito okolij, ki so primerljiva z uničenimi.</p>			

13. Ali dovoljujete škodljive posege, pri katerih posledic ni mogoče kompenzirati?			
Da	X	Ne	
Če je odgovor da, pod kakšnimi pogoji? Navedite tudi ustrezne predpise.			
<p>Če je bila izvedena presoja vplivov na okolje, lahko pristojni upravni organ dovoli škodljive posege, pri katerih posledic ni mogoče kompenzirati. Vendar mora pristojni upravni organ kljub temu, kot naročnik, načrtovati ukrepe za preprečevanje, zmanjšanje ali kompenzacijo vplivov na okolje v največji možni meri (čl. L.122-1-1 Okoljskega zakonika).</p> <p>Poleg tega se pred začetkom del izvede javna preiskava (čl. L.123-1 in sledeči), ki jo vodi preiskovalni komisar. Javnost mora biti v celoti seznanjena s projektom in imeti možnost, da poda dopolnilne ali nasprotne predloge.</p>			

## 10. člen Protokola Varstvo narave in urejanje krajine – Temeljno varstvo

14. Ali sprejemate ukrepe za zmanjšanje obremenitev in škodljivih vplivov na naravo in krajino?			
Da	X	Ne	
Če je odgovor da, navedite podrobnosti.			
<p>* Čl. L.362-1 in sledeči okoljskega zakonika prepovedujejo vožnjo z motornimi vozili po naravnih območjih in s predpisi urejajo športe v naravi.</p> <p>* Na krajih, ki jih obiskuje nadpovprečno veliko turistov, izvajamo posebne »akcije za pomembna območja«, ki temeljijo na integraciji parkirišč v krajino in njihovem zmanjševanju, na organiziranju avtobusnega prevoza, na obnovi stanja pešpoti in javnih prostorov v naseljih. V Alpah obstajata dve tovrstni akciji: v dolini Clarée in v Sixt-Fer à Cheval. Slednja zajema celotno</p>			

občino, pri njej pa sodelujejo tudi država in teritorialne skupnosti, ki so v ta namen sklenile sporazum.

\* Nekatera območja naravne dediščine, kot npr. Dolina čudežev (Vallée des Merveilles) v parku Marcantour, so lahko zaradi svojega status »zgodovinskega spomenika« deležna okrepljene zaščite. Dostop v teh območjih je strogo nadzorovan.

\* Zakon o gorah tudi zahteva, da se alpskih brunaric ne sme poslabšati ali bistveno spremeniti njihov videz. Lahko se sprejmejo pravila, ki omejujejo motoriziran dostop.

\* V narodnih parkih, naravnih rezervatih in na območjih naravne dediščine zakonodaja določa uporabo podzemnih električnih kablov, uporaba nadzemnih pa je ali prepovedana, ali pa urejena s strogimi predpisi.

\* Prav tako potekajo akcije odstranjevanja zastarelih naprav, kot npr. zapuščene žične naprave ali neuporabne fiksno pritrjene jeklene vrvi.

Čl. L.333-1 predvideva, da morajo upravljavski organi regijskih naravnih parkov podati mnenje o različnih shemah in dokumentih za prostorsko načrtovanje, če se ti nanašajo na ozemlje posameznega parka.

\* Kot je že bilo omenjeno, pa se poleg naštetega izvajajo tudi ukrepi obnove vegetacije.

#### 15. Kako upošteвате pri ukrepih za zmanjšanje obremenitev in škodljivih vplivov na naravo in krajino tudi interese tam živečega prebivalstva?

\* **Aarhuška konvencija**, ki jo izvajamo, vsebuje določbe o obveščanju javnosti o projektih, ki vplivajo na okolje. Načelo participacije pa vsebujeta tudi člen L.110-1 in L.120-1 Okoljskega zakonika. Ta med drugim določata, da mora poleg informacij o okolju javnost dobiti tudi informacije o projektih, ki znatno vplivajo na okolje in urejanje prostora, in tako imeti možnost, da te projekte sooblikuje.

\* **Okoljska listina iz leta 2004**, ki ima ustavno vrednost, v 7. členu določa, da »ima vsakdo pravico, pod pogoji in v mejah, ki jih določa zakon, da dostopa do informacij v zvezi z okoljem, ki jih ima javni organ in pravico sodelovati pri razvoju javnih odločitev, ki vplivajo na okolje«.

\* **Državna komisija za javne razprave** (člen L.121-1 Okoljskega zakonika) si prizadeva za uresničevanje določil o participaciji javnosti v procesu priprave projektov urejanja prostora, ki so v interesu države ali teritorialnih skupnosti. V proces se vključi vsakokrat, ko imajo načrtovana dela znaten vpliv na okolje ali urejanje prostora.

\* **V postopku javnih preiskav** je prav tako možno upoštevati komentarje, dopolnilne ali nasprotno predloge prebivalcev in združenj, ki podajo svoje mnenje o projektu.

V okviru javnih preiskav je javnosti zagotovljen celovit dostop do informacij, na podlagi katerih lahko zavzame stališče do načrtovanih projektov.

**\* Tudi teritorialni projekti so dani na javno razpravo, tokrat na lokalni ravni.**

Kot primer naj navedemo pripravo listin regijskih naravnih parkov. Prebivalci so močno vključeni v to pripravo, tako da sodelujejo v strokovnih komisijah in organizirajo lokalne javne razprave.

Na območjih Natura 2000 francoski predpisi spodbujajo posvetovanje: izvoljeni uradniki, kmetje, gozdarji, lovci, ribiči, lastniki zemljišč, združenja, uporabniki in strokovnjaki so vključeni v upravljanje vsakega območja. Aktivno sodelovanje vseh lokalnih akterjev in dialog znotraj usmerjevalnih odborov (COFIL) območij Natura 2000 vsem omogoča, da prevzamejo odgovornost za vprašanja ohranjanja naravne dediščine in socialno-ekonomska vprašanja glede ozemlja, prispevati k opredelitvi ciljev in oblikovanju upravljanja narave, ki temelji na znanju lokalnih deležnikov. Pogosto se ocenijo tudi trenutne listine po posvetovanju z lokalnimi zainteresiranimi stranmi.

\* Nevladne organizacije in lokalni izvoljeni predstavniki so člani specializirane komisije Odbora za masive, ki v skladu z Zakonom o gorah iz leta 2005 daje mnenje o novih turističnih enotah regionalnega pomena, kar lahko privede do spremembe krajine in naravne bilance.

16. Ali sprejemate ustrezne ukrepe za ohranjanje in ponovno vzpostavitev posebnih naravnih in sonaravnih strukturnih prvin krajine, biotopov, ekosistemov in tradicionalne kulturne krajine?

Da

X

Ne

Če je odgovor da, katere?

\* **Pravni predpisi** za tiste narodne parke, naravne rezervate in biološke rezervate, v katerih so živalstvo, rastlinstvo, habitati in krajina (slednje velja izključno za narodne parke) strogo zaščiteni. Kar zadeva človeške dejavnosti, pa te niso prepovedane oz. se jih spodbuja, če ne motijo ravnovesja ekosistemov ali ga nasprotno celo razvijajo (košeni travniki, pašništvo).

\* **Odloki o zaščiti biotopov** predstavljajo močne zaščitne ukrepe. Sprejeti so po enostavnem postopku, ki ga vodi prefekt departmaja na lastno pobudo. Vsebujejo predpise o izvajanju človeške dejavnosti na različno velikih površinah, da bi zavarovali biotope, v katere človek le redko posega. V francoskem alpskem loku je tovrstnih biotopov 153 (prim. spodaj str. 105).

\* **Biološki rezervati (RB)** so zaščiteni območja, značilna za javne gozdove, ki jih upravlja Državni urad za gozdove (ONF). Status RB opredeljuje Zakon o gozdovih (členi L 212-2-1 in naslednji). Znotraj javnih gozdov, ki so v glavnem predmet večnamenskega gospodarjenja (združujejo funkcije pridelave, fizičnega varovanja, ohranjanja naravne dediščine in sprejemanja javnosti), so biološki rezervati prostori, specializirani za varstvo izjemne naravne dediščine. Poznamo dve vrsti teh rezervatov: vodeni (RBD) in integralni (RBI). Na območju Alpske konvencije obstaja 32 bioloških rezervatov (14.200 ha), 8 jih je bilo ustanovljenih po letu 2008 (4.240 ha) (za podrobnosti glej 11. čl. Protokola Varstvo narave in urejanje krajine).

\* **Varovalni gozdovi** predstavljajo zakonodajno orodje in zadevajo državne, občinske in zasebne gozdove (čl. L.411-1 Zakona o gozdovih). Cilj tega orodja je v zagotavljanju zaščite gozdnih površin. Za posege vanje je potrebno dovoljenje.

\* Drugi ukrepi **pogodbene narave**, ki veljajo predvsem za regijske naravne parke in še posebej za tradicionalne kulturne krajine. V regijskem parku Queyras so pripravili občinske krajinske zemljevide in izdelali krajinske atlase.

\* **Občasni ukrepi**, kot npr. ukrepi narodnih parkov za obnovo poškodovanih habitatov ali varovanje habitatov pred določenimi poškodbami. Kot primer navajamo narodni park Vanoise, kjer program urejanja prostora predvideva obnavljanje zadovoljujočega stanja običajne biotske raznovrstnosti, in to zlasti na območjih poškodovanih pašnikov. V parku Écrins so glavni ukrepi v zvezi z zaščito območij gnezdenja ruševca, mlak s pupki, zatočišč kopitarjev, rastišč alpske možine, v Mercantourju gre za varovanje krhkih trate. Obnova botanične dediščine alpske možine poteka s pomočjo spodbujevalnih ukrepov upravljanja, kot so npr. pozna košnja, nadzor...

17. Ali obstajajo dogovori z zemljiškimi lastniki ali uporabniki kmetijskih ali gozdarskih površin za zagotavljanje varovanja, ohranjanja in urejanja sonaravnih biotopov in biotopov, ki jih je vredno varovati?

Da	X	Ne	
----	---	----	--

Če je odgovor da, navedite podrobnosti.

\* **Na območjih Natura 2000** je bil pripravljen načrt vodenja pod vodstvom usmerjevalnega odbora dotičnega območja. Gre za dokument s cilji oz. ciljni dokument, njegovo vsebino opredeljuje okoljski kodeks: med drugim vključuje najdbo elementov, ki opisujejo začetno stanje ohranjenosti območja, cilje trajnostnega razvoja območja in predloge ukrepov za njihovo doseganje ter postopke za spremljanje in vrednotenje teh ukrepov. Skoraj vsi ciljni dokumenti dokumenti (DOCOB) so bili sprejeti ali so v pripravi in jih je mogoče posodobiti ali popraviti.

\* Poleg tega obstajajo **sporazumi med alpskimi parki in ONF** za boljše strukturiranje odnosov in sodelovanja pri doseganju skupnih ciljev. V narodnem parku Écrins potekajo skupne aktivnosti za vzdrževanje pešpoti. Nekateri regijski naravni parki, v francoskih Alpah jih je 6, podpirajo trajnostno gospodarjenje z gozdovi s pomočjo ozemeljskih gozdarskih listin, ki imajo sicer še številne druge funkcije

\* **Kmetijsko-okoljski in podnebni ukrepi** so namenjeni spodbujanju kmetovalcev za uporabo okolju prijaznejših oblik kmetovanja. Vsa zavarovana območja poznajo pogodbene ukrepe, ki sledijo omenjenim ciljem. Gre npr. za pomoč pri kmetijsko-pašniški diagnostiki ali pri zagonu kakovostnih panog v regijskih naravnih parkih, ki dvigajo vrednost lokalnih proizvodov. V regijskem naravnem parku Queyras so to krompir in siri. O tem prizadevanju pričujejo številni drugi primeri. Parki Vanoise, Queyras in Ecrins tako v sodelovanju s kmetijskimi strokovnjaki in kmetovalci izvajajo posebne ukrepe za ohranjanje »košenih travnikov«.

\* Zakonodaja se razvija in okoljski najemi na podeželju (BRE) ter dejanske okoljske obveznosti (ORE) bodo pravni kazalniki, ki bodo ugodni za opredelitev takšnih sporazumov. Enako velja za širši razvoj zasebnih ali javnih plačil za okoljske storitve (PSE), katerih del je tudi ukrep 24 načrta za biotsko raznovrstnost.

18. Kakšne gospodarske spodbude in nadomestila, ki so v skladu s tržnimi pravili, uporabljate za zagotavljanje ustrezne kmetijske in gozdarske rabe?

\* **Nacionalni Načrt za razvoj podeželja (PDR)** za obdobje 2014-2020 je opredelil številne smernice in ukrepe za podporo gorskemu kmetijstvu: pomoč kmetovalcem, subvencije za gospodarski razvoj, zlasti za izboljšanje gozdarske mehanizacije, subvencije za promocijo kakovostnih kmetijskih proizvodov, MAEC, ICHN. Upravljanje gorskih gozdov je bistvenega pomena za ohranitev zaščitnih funkcij gozdnih sestojev. Delovanje olajšajo različni ukrepi: razvoj projekta »Flying Whales« (prim. str.79, pogl. B), ki omogoča spravilo lesa z uporabo zračne ladje, ki ga vodi Naviforest za digitalno kartiranje gozdnih storitev, študija o optimizaciji pretoka velikega smolnatega lesa iz gorskega območja.

\* Bolj posredno **navzkrižna skladnost SKP** z izvajanjem predpisov Skupnosti, ki zadeva dobro kmetijsko in okoljsko vedenje, in njeno ozelenitev, ki omogočata finančno "«ankcioniranje» kmetov, katerih prakse ne bi bile združljive z evropsko zakonodajo.

\* **Zakon o gorah iz leta 1985**, dopolnjen z Zakonom z dne 28. decembra 2016, predvideva določeno število določb za pospeševanja razvoja dejavnosti, a tudi ohranjanja občutljivih območij. Medregionalna konvencija Alpskega masiva (CIMA) vključuje več strateških usmeritev za spodbujanje vključevanja okoljskih vprašanj v razvoj gospodarskih dejavnosti.

\* **Usmerjevalni zakon o gozdu z dne 9. julija 2001** predvideva oblikovanje usmerjevalnih in upravljalnih dokumentov, ki prilagojeni glede na teritorialno raven in vrsto posestva. Zakon vsebuje načelo trajnostnega gospodarjenja z gozdovi, bodisi javnega bodisi zasebnega, in zlasti zavezuje zasebnike, da vključijo analizo gospodarskih, okoljskih in socialnih vprašanj v povezavi z regionalnimi shemami gozdnogojitvenega upravljanja, ki določajo priporočila za gozdno gojenje in ki se trenutno pregledujejo v skladu z nacionalnim okvirom, ki ga je predlagal CNPF in potrdil MAA.

\* Trenutno velja več različnih predpisov (<https://agriculture.gouv.fr/regimes-daides-detat-regimes-en-vigueur-et-projets-de-notification-ou-dinformation-la-commission>), vključno s pomočjo za neproduktivne naložbe ali urejanjem izplačevanja podpore agencij za vode v obliki plačil za okoljske storitve (v veljavi od 7. februarja 2020).

19. Ali zagotavljate za uresničitev ciljev protokola ukrepe za pospeševanje in pomoč kmetijstvu in gozdarstvu (ter drugim uporabnikom prostora)?

Da	X	Ne	
----	---	----	--

Če je odgovor da, navedite podrobnosti.



\* Med različnimi ukrepi najdemo **posebne vrste pomoči za gorska območja**, kot npr. izravnalna plačila za območja z omejenimi možnostmi, kmetijsko-okoljska premija za travinje, posebne pomoči za mlade prevzemnike kmetij, pri čemer je znesek pomoči za gorska območja višji.

\* Na področju gozdarstva naj omenimo **teritorialne gozdarske listine**, ki so izraz prizadevanj za pomoč lastnikom gozdov pri odločitvi za sonaravnejše gospodarjenje z gozdovi in za zблиževanje predstavnikov različnih gozdarskih panog. V alpskem loku so se za uporabo tovrstne listine odločili številni regijski naravni parka v sodelovanju z regionalnim centrom za zemljiško posest (CRPF) in gozdarskimi občinami.

\* Podeljevanje eko-certifikatov, kot je znak kakovosti Bois des Alpes/Alpski les, po standardih PEFC - Programme for the Endorsement of Forest Certification schemes ali FSC - Forest Stewardship Council ter KOP/AOC Chartreuse.

\* **Okvirni sporazum o lesu, gradbeništvu in okolju**, ki ga je leta 2001 podpisalo več ministrstev in sektorskih organizacij je sad prizadevanja za promocijo obnovljivih proizvodov, ki spodbujajo trajnostni razvoj vključenih ozemelj. Po tem okvirnem sporazumu o gradnji lesa je bilo sprejetih več pobud. Leta 2015 se je v okviru državnega načrta »Industrija prihodnosti« začel projekt »ADIVBOIS - Immeubles à Vivre Bois«, ki so ga podprla štiri ministrstva. Cilj Nacionalnega programa za gozdove in les je povečati pridelek 12 milijonov m<sup>3</sup> lesa v obdobju 2016–2026 z dinamično gozdnogojitveno usmeritvijo in prilagajanjem sestojev podnebnim spremembam. Razvoj lesene gradnje iz francoskih gozdov in/ali predelave v Franciji podpirajo tudi medresorski akcijski načrt za gozd in les in Načrt Les 3 (2017-2020).

\* Nacionalni parki in regijski parki so razvili pristop za **označevanje izdelkov s svojih ozemelj, ki izhajajo iz trajnostnih proizvodnih procesov**. To sta nacionalni blagovni znamki Esprit Parc in Valeurs Parc régional, ki se postopoma zблиžujeta in razvijata na skupnih projektih.

\* Zeleno plačilo SKP je neposredna pomoč, izplačana poleg pravic do osnovnega plačila, katere namen je poplačilo ukrepov v korist okolja, pod pogojem, da so izpolnjeni trije kriteriji: prispevek k vzdrževanju travnikov ali trajnih pašnikov raznolikost pridelkov in prisotnost vsaj 5 % območij, ki so ekološko zanimiva na obdelovalnih površinah.

\* Ukrep 8.2 regionalnih programov za razvoj podeželja omogoča podporo namestitvi in vzdrževanju kmetijsko-gozdarskih sistemov. Regije pa odločajo o vzpostavitvi tega ukrepa.

## 11. člen Protokola Varstvo narave in urejanje krajine – Zavarovana območja

20. Katere izmed naslednjih ukrepov ste sprejeli v obdobju poročanja? (Naredite križec pri ustreznem odgovoru.)	
Ohranili in negovali ste obstoječa zavarovana območja v skladu z namenom njihovega varovanja	X
Opredelili ste nova zavarovana območja	X

Razširili ste obstoječa zavarovana območja

Če se je položaj spremenil, navedite podrobnosti (naziv zavarovanega območja, kategorijo zavarovanih območij v skladu z nacionalnimi pravnimi predpisi oziroma kategorizacijo IUCN-a, Direktivo o ohranjanju naravnih habitatov in prosto živečih živalskih in rastlinskih vrst ali Direktivo o ohranjanju prosto živečih ptic, geografsko lego, velikost, razdelitev v območja, datum določitve/širitve).

\* Regijski naravni rezervat Gorges de Daluis, glej spletno stran RNF (<http://www.reserves-naturelles.org/>)

\* Regijski naravni regijski park Préalpes d'Azur in du Ventoux sta bila ustanovljena kasneje. Belledonne: projekt je v teku.

\* Klasifikacija regionalnega naravnega rezervata des Partias (05) konec 2009

\* Čezmejni biosferni rezervat Mont Viso je bil uradno razglašen 11. junija 2014

Strogi biološki rezervati (RBI) so IUCN kategorija 1a, vodeni biološki rezervati (RBD) kategorija 4 in mešani biološki rezervati (RBM) imajo del vsake kategorije. Od leta 2008 je bilo na območju Alpske konvencije ustvarjenih 8 bioloških rezervatov, ki obsegajo 4.250 ha: RBM de Tête d'Alpe (Primorske Alpe, Alpes Maritimes), RBI d'Assan (Visoke Alpe, Hautes-Alpes), RBM de Revuaire (Visoke Alpe, Hautes-Alpes), RBI de Lagarde-d'Apt (Vaucluse), RBD d'Aiguines (Var), RBI de la Tellière-Paluel (Alpes-de-Haute-Provence), RBI des Gorges de Trévans (Alpes-de-Haute-Provence), RBI de Belle Plinier (Savoja).

21. Kakšne ukrepe ste sprejeli za preprečevanje nastajanja škode ali uničevanj zavarovanih območij v alpskem prostoru (v lastni državi ali v neki drugi)?

Finančna in politična sredstva, ki so jih država in teritorialne skupnosti sprostile v te namene, so omogočila ustanavljanje in vzdrževanje novih alpskih zavarovanih območij, ki so bila tudi priznana na lokalni in mednarodni ravni. Številke, ki sledijo, zgovorno kažejo na obseg sprejetih ukrepov.

Po podatkih Mreže zavarovanih območij v Alpah, dopoljenih glede na biološke rezervate (32), Francija za alpski del, vključen v ozemlje Alpske konvencije na evropski ravni, zajema 1,7 milijonov hektarjev zavarovanih območij, ki spadajo v narodne parke (3), od tega »osrednja« območja predstavljajo 5 % Alp (213.200 ha), regijski naravni parki (68, ki predstavljajo 1.005.000 ha ali 25 % masiva), naravni rezervati (1927 državnih in 7 regijskih, ki predstavljajo 56.500 ha, tj. 2,4 % masiva) in biosferni rezervati (2). Francoska zavarovana območja torej predstavljajo 9 % celotnega ozemlja Alpske konvencije in se s tem uvrščajo pred Italijo (4,5 %) in Avstrijo (5,6 %), ter 40 % vseh zavarovanih območij, ki jih ščiti Alpska konvencija. Od ukrepov, ki so pozitivnega pomena za alpska zavarovana območja, naj omenimo:

\* Izboljšanje zakonodaje o narodnih in regijskih naravnih parkih (novi zakon je bil sprejet 14. marca 2006).

\* 153 odlokov o zaščiti biotopov se je razširilo na celotno alpsko ozemlje (33.713 ha) in oblikovanje odlokov o varstvu naravnih habitatov v letu 2019, od katerih bi moralo biti eno na masivu Mont-Blanc, po javnem posvetovanju.

\* Načrti upravljanja rezervatov in programi urejanja prostora v narodnih parkih. Za oboje novi zakon predvideva, da ju bo dolgoročno nadomestila listina, ki bo vsebovala pravne predpise za osrednji del parka ter smernice in sredstva za doseganje trajnostnega razvoja na obrobju.

\* Uporaba zakonodaje na podlagi obstoječih zakonov in habilitiranje inšpektorjev, ki ugotavljajo kršitve.

Na splošno velja, da se na zavarovanih območjih izvajajo dejavnosti za ohranjanje naravnih življenjskih prostorov. Te dejavnosti so posnetek stanja in nenehno spremljanje vrst ter ohranjanje tradicionalnih praks.

\* **Za ohranjanje živalskih vrst** je pomembno dinamično upravljanje, ki temelji na poznavanju populacij in njihovega razvoja. Pomembno je tudi sodelovanje pri pripravi lovsko upravljaljskih načrtov v nekdanjem perifernem pasu, ki npr. omogoča ponovno naselitev divjadi (jelenov v parku Mercantour in kozorogov v parku Vanoise). Na podlagi opazovanj je mogoče zaščititi območja gnezdenja in prezimovanja. To se npr. dogaja v parkih Ecrins in Mercantour, kjer je z namemon zaščititi ruševca na nekaterih območjih do konca avgusta prepovedana paša.

\* **Za ohranjanje rastlinskih vrst** je pomembno, da se pri upravljanju opremo na razpoložljiva orodja poznavanja vrst in da upoštevamo dinamiko ekosistemov. V tem pogledu je sodelovanje med alpskim botaničnim konzervatorijem in nekaterimi zavarovanimi območji obrodilo dobre rezultate zaščite vrst tako v naravnem okolju kot izven njega. V narodnem parku Vanoise so s pomočjo geografskega informacijskega sistema izdelali botanične zemljevide, ki predstavljajo bogastvo rastlinske dediščine.

\* Zavarovana območja so tudi **prostor odkrivanja**, zato želijo z različnimi ukrepi obiskovalce ozaveščati o pomenu ohranjanja vrst. Razvijajo tudi ukrepe upravljanja in specifičnega urejanja prostora za zaščito rastlinstva in živalstva pred negativnimi vplivi (vzdrževane in označene poti, predpisi za nabiranje rastlin v narodnih parkih in naravnih rezervatih, bivakiranje in prakticanje določenih športov, prepoved nekaterih športov, hiše naravnih in narodnih parkov ter rezervatov, vodene dejavnosti v naravi,...).

22. Ali ste pospeševali ustanavljanje ali upravljanje narodnih parkov?	
Da, v znatnem obsegu	X
Da, v majhnem obsegu	
Ne	
Prosimo, navedite podrobnosti.	
Politika narodnih parkov je še vedno glavni poudarek strategije varstva biotske raznovrstnosti v Franciji. Medtem ko noben nov projekt narodnega parka v Alpah ni ugledal luči sveta, pa je trem	

obstoječim narodnim parkom dodeljenih skoraj 30 % celotnega proračuna v višini 65 milijonov EUR, ki ga država letno dodeli 11 narodnim parkom. Ta subvencija se leta 2020 povečuje.

23. Ali ste ustanovili varovana območja in območja miru, v katerih imajo prosto živeče živalske in rastlinske vrste prednost pred drugimi interesi?

Da	X	Ne	
----	---	----	--

Prosimo, navedite podrobnosti.

Globalno gledano je to prva naloga narodnih parkov in zlasti naravnih rezervatov, ki sicer ostajajo odprti za javnost pod pogojem, da se upoštevajo določene prepovedi in predpisi kot npr. o preletih na manj kot 300 ali 1000 metrih. Obstajajo tudi pravila o vedenju.

Poleg tega pa so nekatera območja prav posebej namenjena živalskim in rastlinskim vrstam:

V narodnem parku Ecrins obstaja **strogi naravni rezervat** Fond du Lauvitel v Oisansu, ki obsega 650 ha. Prepovedan je za obiskovalce, vstop vanj je dovoljen zgolj znanstvenikom. Rezervat zagotavlja spremljanje alpskih ekosistemov in predstavlja referenčni prostor za vse alpske doline, v katerih potekajo gozdarske in pašniške dejavnosti.

\* **Zakonodaja, ki velja za naravne rezervate** se oblikuje za vsak primer posebej in lahko predvidi tudi razdelitev na površine, med katerimi so zlasti območja miru.

\* **Strogi biološki naravni rezervati** niso sistematično prepovedani za javnost (glavni učinek te zadnje klasifikacije je prepoved sečnje), vendar so predpisi prilagojeni zaščiti vsakega teh območij. Gre za območja z omejitvami rabe in v tem smislu za območja večjega miru sredi javnih gozdov.

\* **Varovalni gozdovi** zadevajo gozdove ne glede na njihov status, njihov cilj pa je zaščita gozdnih površin.

24. Ali ste proučili, v kolikšni meri je treba tam živečemu prebivalstvu v skladu z nacionalnimi pravnimi predpisi plačati nadomestila za posebne storitve?

Da	X	Ne	X
----	---	----	---

Če je odgovor da, kakšen je bil rezultat proučitve in ali ste nato sprejeli ustrezne ukrepe?

Na območjih Natura 2000 se je Francija odločila za pogodbeno in prostovoljno upravljanje lokacij, tako da posameznikom, ki imajo dejanske pravice na zadevnih območjih, ponuja možnost, da vlagajo v njihovo upravljanje s podpisom pogodb in Listine Natura 2000. Obstaja več vrst pogodb Natura 2000:

\* **Pogodbe Natura 2000 za niti kmetijska niti gozdna območja**, t.i. »niti-niti«, in **pogodbe na gozdnem območju**. Ti dve vrsti pogodb vlagateljem peticij omogočata izvajanje vzdrževalnih del in ravnanje z ekološkim ravnanjem na neproduktivni način na parcelah, ki niso prijavljene v Skupno kmetijsko politiko (SKP) in niso vključene v območje Natura 2000

(ZPS/ZSC). Financirajo jih država (ministrstvo, pristojno za ekologijo) in EKSRP ali ESRR na podlagi skupnih upravičenih stroškov opravljenega dela v skladu s specifikacijami, opredeljenimi v ciljnih dokumentih DOCOB. V načrt financiranja lahko posežejo tudi drugi financerji (lokalne oblasti, agencije za vode.)

\* **Kmetijsko-okoljski in podnebni ukrepi (MAEC) na kmetijskem območju, ki izpolnjujejo zahteve Nature 2000.** Namenjeni so izključno kmetom in zadevajo samo kmetijska območja, prijavljena v SKP. Plačajo jih država (ministrstvo, pristojno za kmetijstvo) in EKSRP na podlagi dokazila o povečanih stroških in zaradi izgube dohodka, zaradi tradicionalnega gospodarjenja na teh območjih (npr. odprava ali zapoznela košnja).

\* Na tem področju potekajo posebne aktivnosti: sistem Sylv'ACCTES, namenjen mobilizaciji javnih (regija, mestne skupnosti itd.) in zasebnih (pokroviteljskih) sredstev za financiranje močnih gozdarskih dejavnosti, ki pozitivno vplivajo na podnebje, biotsko raznovrstnost in krajino; in sedanja opredelitev gozdnogojitvene vrednosti v AuRA z močno okoljsko zavezanostjo, katere cilj je podpora gozdno-okoljskim in podnebnim ukrepom ter plačilnim sistemom za okoljske storitve.

\* Agencija za vode Rhône-Méditerranée-Corse eksperimentira z izvajanjem plačil za okoljske storitve, namenjene kmetom, v okviru nacionalnega načrta za biotsko raznovrstnost, zlasti za podporo območjem z velikimi vprašanji biotske raznovrstnosti, povezanim z modrimi in turkiznimi linijami.

## 12. člen Protokola Varstvo narave in urejanje krajine – Ekološko omrežje

25. Ali ste izvajali ukrepe za povezanost določenih zavarovanih območij, biotopov in drugih zavarovanih ali zavarovanja vrednih objektov na državni ravni?			
Da.	X	Ne	
Če je odgovor da, navedite podrobnosti.			
<p>* <b>Mreža zavarovanih območij v Alpah</b> je najpomembnejša, vsaj na ravni Alp, saj združuje vsa francoska zavarovana območja, ne glede na njihovo naravo, vključno zlasti s 3 narodnimi parki, 6 regijskimi naravnimi parki, 19 naravnimi rezervati ter dvema biosfernima rezervatoma za Francijo.</p> <p>* Obstajajo tudi <b>mreže posameznih kategorij naravnih območij</b>: francoski naravni rezervati, Združenje regijskih naravnih parkov in od sprejetja novega zakona 14. aprila 2006 tudi francoski narodni parki.</p> <p>* <b>Omrežje Natura 2000</b> je tudi zelo pomembno. V Alpah obstaja 150 območij Natura 2000, od katerih jih je približno 99 v bio-geografski regiji, ki sovpada s francoskim delom alpskega loka. Za 81 območij so bili sprejeti DOCOB, od teh jih je 58 v teku izvajanja, 23 pa je že zaključenih (5 na posebnih varstvenih območjih in 18 v habitatih). Drugo dokumenti so v pripravi.</p>			

\* Omrežja, namenjena gozdovom, ki se dopolnjujejo: biološki rezervati (prim. 2.f vprašanje 2), in FRENE (prim. 2.f. vprašanje 2) ter RENECOF (prim. C. 3 vprašanje 5).

\* Poleg tega bodo priporočila, ki izhajajo iz študije, zaupane mreži zavarovanih območij v Alpah za izvajanje določb 12. člena Protokola, in se nanašajo na prostorski odnos zavarovanih območij, predmet v postopni uporabi, najprej na preučevanih območjih, nato na drugih prostorih.

26. Ali ste izvajali ukrepe za čezmejno povezanost določenih zavarovanih območij, biotopov in drugih zavarovanih ali zavarovanja vrednih objektov čezmejno?

Da	X	Ne	
----	---	----	--

Prosimo, navedite podrobnosti.

Alpska mreža zavarovanih območij (ALPARC) je glavni prispevek Francije k Alpski konvenciji in zlasti k Protokolu Varstvo narave in urejanje krajine.

Mreža združuje upravljavce zavarovanih območij s ciljem boljšega upravljanja in nudi 800 območjem v mreži pogoje za učinkovito in konstruktivno sodelovanje (prim. čl. 1). Zaupano ji je bilo vodenje projekta za vzpostavitev čezalpske ekološke mreže (ekološki kontinuum).

Da bi podprli to delo, se je Alpska konferenca leta 2006 odločila, da bo leta 2007 ustanovila Platformo »Ekološko omrežja«, da bi spodbudila sodelovanje v korist oblikovanja čezalpskega ekološkega omrežja, ki bo združevalo zavarovana območja in elemente povezljivosti med temi prostori. Ta platforma je alpskim državam zagotovila okvir za usklajevanje, izmenjavo izkušenj in skupni razvoj pristopov in metod, strokovnjaki pa so sodelovali predvsem na treh področjih: znanstvena podpora vzpostavitvi ekološke mreže, izvajanje projektov in komuniciranje ter odnosi z javnostmi. Nekatere vzorčne regije Alpskega loka so že začele vzpostavljati to čezmejno omrežje. Biotska raznovrstnost in ekološka povezljivost sta od leta 2019 del aktivnosti Posvetovalnega odbora za alpsko biotsko raznovrstnost.

Od ustanovitve Mreže zavarovanih območij v Alpah je v njenem okviru potekalo že več sto sestankov, prireditev in projektov, učinkovitost pa je navdihnila tudi države v Karpatih in Pirenejih (čezmejni projekt GREEN: Vodenje in vzpostavitev mreže naravnih območij Pirenejev), da po njenem vzoru vzpostavijo lastne mreže.

Omenimo lahko tudi projekt ECONNECT, ki se izvaja v okviru platforme Ekološko omrežje Alpske konvencije, ki mu sopedredujejo Nemčija in Francija (opis in rezultati na povezavi <http://www.econnectproject.eu/cms/>)

27. Ali usklajujete cilje in ukrepe za čezmejno zavarovana območja?

Da	X	Ne	
----	---	----	--

Če je odgovor da, kako? (Naredite križec pri ustreznem odgovoru.)

Z bilateralnimi razpravami/izmenjavo	X
Z multilateralnimi razpravami/izmenjavo	X
Z usklajevanjem ciljev in ukrepov za posamezne projekte	X
Drugo	
Prosimo, navedite podrobnosti.	
<p>Program Interreg ALCOTRA BIODIVALP (<a href="http://www.interreg-alcotra.eu/fr/decouvert-alcotra/les-projets-finances/biodivalp">http://www.interreg-alcotra.eu/fr/decouvert-alcotra/les-projets-finances/biodivalp</a>), ki ga vodi regija PACA, si prizadeva razviti skupne in sooblikovane strategije za zaščito in povečanje biotske raznovrstnosti francoskih in italijanskih Alp.</p> <p>Poleg tega s podporo Mreže zavarovanih območij v Alpaj obstajajo različne metode delovanja: mednarodna srečanja, tematske delovne skupine, razmisleki o vzpostavitvi ekoloških koridorjev iz že omenjene skupne študije, ki je bila zaključena leta 2004. Alparc vodi tudi Platformo o ekoloških omrežjih.</p>	

### 13. člen Protokola Varstvo narave in urejanje krajine – Varstvo biotopov

28. Ali ste sprejeli ukrepe za trajno ohranitev naravnih in sonaravnih tipov biotopov v zadostnem obsegu ter primerni funkcionalni prostorski porazdelitvi?			
Da	X	Ne	
Prosimo, navedite podrobnosti.			
<p>Cilj vseh zavarovanih območij in cilj vseh ukrepov, ki se sprejemajo za ohranjanje narave, je trajna ohranitev naravnih biotopov.</p> <p>To je duh oblikovanja regionalnih sistemov ekološke skladnosti, ki vzpostavlja načelo ohranjanja zelenih in modrih mrež, identificira glavne rezervoarje biotske raznovrstnosti in analizira izzive ohranjanja in krepitve povezljivosti.</p> <p>V tem okviru je pomembno tudi omrežje Natura 2000, ki si prizadeva za ohranitev biotopov na zadostnih površinah, na podlagi ukrepov, ki jih najdemo v ciljnih dokumentih (DOCOB).</p> <p>Kar zadeva znanje, je v teku ocena stanja ohranjenosti, ki se v skladu z Direktivo HFF izvaja vsakih 6 let na celotnem nacionalnem ozemlju za vse vrste, ki so v interesu Skupnosti. Rezultati so na voljo na spletni strani nacionalne evidence naravne dediščine: <a href="https://inpn.mnhn.fr/programme/rapportage-directives-nature/presentation">https://inpn.mnhn.fr/programme/rapportage-directives-nature/presentation</a></p>			

29. Ali spodbujate obnavljanje prizadetih življenjskih prostorov?			
Da	X	Ne	

Prosimo, navedite podrobnosti.

\* **Upravljavski načrti** 36 naravnih rezervatov, ki jih je na svojem ozemlju naštel Mreža zavarovanih območij v Alpah, predvidevajo tudi ekološke dejavnosti.

\* **Novi zakon o narodnih parkih** z dne 14. aprila 2006 sicer predvideva obnavljanje prizadetih habitatov in ekosistemov, a pristojne javne ustanove so cilj obnavljanja prizadetih habitatov že zdavnaj vključile med svoje cilje dolgoročnega upravljanja. V zvezi s tem naj omenimo obnovo primarnih habitatov v treh alpskih parkih ali obnovo botanične dediščine, kot alpske mošine.

\* Na **območjih Natura 2000** se lahko izvajajo obnovitveni ukrepi, če je to nujno za zagotavljanje dolgoročne ohranitve habitatov in vrst, in sicer v skladu s pogodbami in listinami.

**Opomba:** Na naslednje vprašanje odgovarjate le v primeru, če protokol v vaši državi velja že več kot dve leti.

30. Ali ste za izdelavo seznamov za celoten alpski prostor opredelili tiste tipe biotopov, za katere je treba sprejeti ukrepe za trajno ohranitev naravnih in sonaravnih tipov biotopov v zadostnem obsegu ter v primerni funkcionalni prostorski porazdelitvi?

Da\*

Ne

Če je odgovor da, kdaj ste opredelili tipe biotopov?

•Seznam opredeljenih tipov biotopov je treba priložiti.

#### 14. člen Protokola Varstvo narave in urejanje krajine – Varstvo vrst

31. Ali ste sprejeli ukrepe, s katerimi ohranjate samonikle prosto živeče živalske in rastlinske vrste v njihovi raznovrstnosti z zadostno populacijo in dovolj velikimi življenjskimi prostori?

Da

X

Ne

Prosimo, navedite podrobnosti.

\* To je tudi eden od kriterijev za funkcionalnost **Nature 2000**, ki mora temeljiti na zadostnih ozemljih in porazdelitvi habitatov ter vrst, ki so v skupnem interesu.

\* To velja tudi za **rezervate**, saj je eden od kriterijev za ustanovitev rezervata prav v tem, da je z ekološkega stališča funkcionalno območje zadostno.

\* **Narodni parki** se raztezajo po velikih površinah in v njih lahko najdemo vrste, ki zahtevajo veliko pozornosti pri upravljanju, kot npr. volk v parku Mercantour. Vrnitev volka v park ima velike posledice za divje in domače kopitarje. Posebni ohranitveni ukrepi se sprejemajo tudi za tiste vrste, ki so pomemben del naravne dediščine. Tako npr. v parku Vanoise prednost uživajo kozorog, brkati ser, snežna jerebica in planinski zajec.



\* V **alpskih narodnih parkih** tudi ni dovoljena lovska dejavnost, z izjemo odstrela za regulacijo številčnosti, ki se izvede na pobudo uprave parka. V naravnih rezervatih je lahko lov v celoti prepovedan, lahko pa ga ureja odlok o ustanovitvi oz. običajna zakonodaja.

\* Nacionalni alpski botanični konservatorij je javno telo, posvečeno poznavanju in ohranjanju flore in vegetacije francoskih Alp in njihovih vznožij. Od ministrstva, pristojnega za okolje, prejme soglasje, ki opredeljuje njegove naloge in zlasti razvoj in spodbujanje strategije ohranjanja alpske flore.

\* Francija je tudi podpisnica **Bernske konvencije**, kar pomeni, da mora na celotnem ozemlju zagotoviti zaščito nekaterih zavarovanih vrst, kot npr. volka ali risa, ki dandanes naseljujeta celotno ozemlje francoskih Alp. Po zaslugi programa LIFE je bil vzpostavljen sistem spremljanja populacij, ki omogoča štetje populacij na celotnem območju Alp in boljše poznavanje njihovih območij življenja in gibanja.

\* Odloki o gozdnem reprodukcijskem materialu MFR, prim. zgoraj.

\* Nazadnje je Francija leta 2009 sprejela **strategijo za oblikovanje zavarovanih območij**, ki jo trenutno ocenjuje in posodablja v smeri nacionalne strategije za ustvarjanje in upravljanje

**Opomba:** Na naslednje vprašanje odgovarjate le v primeru, če protokol v vaši državi velja že več kot dve leti.

32. Ali ste za pripravo seznamov za celotne Alpe navedli tiste vrste, za katere so zaradi njihove specifične ogroženosti potrebni posebni varstveni ukrepi?			
Da	X	Ne	
Če je odgovor da, kdaj?	<p>Rdeči seznam ogroženih vrst se oblikujejo na nacionalni ravni na podlagi metodologije, ki jo je razvil IUCN.</p> <ul style="list-style-type: none"> <li>• Sesalci metropole (november 2017)</li> <li>• Ptice metropole (september 2016)</li> <li>• Plazilci in dvoživke metropole (september 2015)</li> <li>• Sladkovodne ribe metropole (julij 2019)</li> <li>• Dnevni metulji metropole (marec 2012)</li> <li>• Kačji pastirji metropole (marec 2016)</li> <li>• Muhe enodnevnice metropole (julij 2018)</li> <li>• Sladkovodni lupinarji metropole (junij 2012)</li> <li>• Vaskularna flora metropole (december 2018)</li> </ul>		

## 15. člen Protokola Varstvo narave in urejanje prostora – Prepoved odvzema in trgovanja

33. Ali obstajajo pravni predpisi, ki prepovedujejo naslednje?	Da	Ne
Lov, prilaščanje, poškodovanje, ubijanje ter še zlasti motenje določenih živalskih vrst med razmnoževanjem, odraščanjem in prezimovanjem	X	
Vsako uničevanje, pobiranje jajc v naravi in njihovo hranjenje	X	
Posedovanje, ponujanje, nakupovanje in prodajanje iz narave odvzetih primerkov navedenih živalskih vrst ali njihovih delov	X	
Trganje, zbiranje, rezanje, izkopavanje ali ruvanje določenih rastlin ali njihovih delov na naravnem rastišču	X	
Posedovanje, ponujanje, nakupovanje in prodajanje primerkov določenih rastlin, vzetih iz narave	X	
Če je odgovor da, katere? Navedite določila.		
<p>Člen L.411-1 Okoljskega zakonika govori o ohranjanju živalskih in rastlinskih vrst. Poleg tega imajo narodni parki in naravni rezervati lastne pravne predpise (gl. odloke o ustanovitvi parkov in rezervatov, ki se nanašajo na različne rastlinske in živalske vrste). Obstajajo tudi naravna območja, ki niso zaščitena s kakršnim koli posebnim zaščitnim instrumentom in za katera se uporabljajo najrazličnejši odloki o zaščiti vrst (npr. mehkužcev, insektov), ki tako ali tako veljajo na po vsej državi. Naj omenimo le nekatere:</p> <p>* <b>Odlok z dne 17. aprila 1981</b> določa seznam sesalcev, ki so zaščiteni po vsej državi.</p> <p>* <b>Odlok z dne 17. aprila 1981</b> za regijo Rona-Alpe, se nanaša na zaščito divjega petelina in določa, da je prepovedano uničevanje ali odzemanje jajc iz gnezd, uničevanje, ulov ali odzem divjih petelinov ter prodaja ali nakup teh živali.</p> <p>* <b>Odlok z dne 20. januarja 1982</b> o seznamu rastlinskih vrst, ki so zaščitene po vsej državi. Seznam je bil že spremenjen.</p> <p>* <b>Odlok z dne 4. decembra 1990 o seznamu zaščiteneh rastlinskih vrst v regiji Rona-Alpe</b> dopolnjuje nacionalni seznam.</p> <p>* <b>Odlok z dne 9 maja 1994</b> o seznamu zaščiteneh rastlinskih vrst v regiji Provansa-Azurna obala.</p>		

**Opomba:** Na naslednje vprašanje odgovarjate le v primeru, če protokol v vaši državi velja že več kot dve leti.

34. Ali ste določili živalske in rastlinske vrste, za katere veljajo ukrepi iz 1. in 2. odst. 15. člena Protokola Varstvo narave in urejanje krajine?			
Da*		Ne	
Če je odgovor da, kdaj?			

\*Seznam določenih živalskih in rastlinskih vrst je treba priložiti.

35. Če ste izdali prepoved odvzema in trgovanja v skladu s 15. členom Protokola Varstvo narave in urejanje krajine, ali ste dovolili izjeme k tem prepovedim?			
Da	X	Ne	
Če je odgovor da, katere?			
<p>Uporaba 86. člena usmerjevalnega zakona o kmetijstvu z dne 5. januarja 2006, ki pomeni prenos 16. člena direktive o habitatih, zahteva posodobitev 4. odstavka čl. L.411-2 Okoljskega zakonika o izjemnih odstopanjih v zvezi z življenjskimi prostori in zaščitenimi vrstami.</p> <p>Trenutno velja, da o odstopanjih tako za rastlinstvo kot za živalstvo odloča prefekt po predhodnem mnenju Nacionalnega sveta za zaščito narave.</p> <p>Kar zadeva rastlinstvo, se odstopanje odobri po pogojem, da prosilec zagotovi izvedbo izravnalnih ukrepov ali ukrepov zmanjšanja posledic uničenja vrste, npr. da kupi zemljišče na katerem zasadi presajeno vrsto.</p> <p>Odstopanja se lahko nanašajo na uničenje, izruvanje ali presaditev kake rastlinske vrste. Odstopanja v zvezi z živalstvom lahko pomenijo ulov, uničenje, udomačitev ali prevoz zaščitenih vrst.</p>			

36. Ali ste opredelili pojme »razmnoževanje, odraščanje in prezimovanje«, navedene v 1. odst. 15. člena Protokola Varstvo narave in urejanje krajine?			
Da	X	Ne	
Če je odgovor da, kako? Prosimo, navedite opredelitve pojmov.			
<p>Evropska skupnost je septembra 2001 opredelila pojma razmnoževanja in odraščanja v dokumentu, ki prav posebej zadeva ptiče, na katere je lov dovoljen.</p> <p>Na zavarovanih območjih in zlasti v narodnih parkih, ki imajo na voljo dovolj sredstev, je mogoče na podlagi opazovanj dobro spoznati živalske populacije, bolje opredeliti potrebe in sprejeti specifične pravne predpise, npr. za zaščito območij gnezdenja.</p>			

37. Ali ste pojasnili druge izraze, ki bi lahko povzročali težave pri znanstveni razlagi?			
Da		Ne	X
Če je odgovor da, katere izraze in kako ste jih opredelili?			

**16. člen Protokola Varstvo narave in urejanje krajine – Ponovno naseljevanje samoniklih vrst**

38. Ali spodbuja vaša država ponovno naseljevanje in razširjanje domorodnih prosto živečih živalskih in rastlinskih vrst, podvrst, pasem in ekotipov, če so izpolnjeni pogoji iz 1. odst. 16. člena Protokola Varstvo narave in urejanje krajine?			
Da	X	Ne	
Prosimo, navedite podrobnosti.			
<p>V nekaterih parkih sta bila ponovno naseljena brkati ser in kozorog. Nekateri regijski parki, kot npr. Chartreuse, pa so ponovno naselili gamsa, ki so ga pripeljali iz drugih delov Francije.</p> <p>Med tehničnimi specifikacijami botaničnih konzervatorijev lahko najdemo tudi akcije ponovnega naseljevanja rastlinskih vrst.</p> <p>Za izvedbo teh akcij veljajo strogi predpisi. Če se izkaže, da so upravičene, se določijo pogoji, ki jih je nujno treba upoštevati. Na Direktorat za naravo in krajino se pošlje dokumentacija z eksperimentalnim protokolom in natančnimi podatki o lokaciji. Direktorat se po potrebi posvetuje z Nacionalnim svetom za varstvo narave in konzervatoriju sporoči pritrdilno ali odklonilno mnenje. Če konzervatorij projekt izvede, ga mora spremljati nadaljnjih pet let.</p>			

39. Ali potekata ponovno naseljevanje in razširjanje na temelju znanstvenih spoznanj?			
Da	X	Ne	
Prosimo, navedite podrobnosti.			
<p>Pred kakršnim koli ponovnim naseljevanjem je nujno izvesti znanstveno študijo, katere cilj je predvsem ugotoviti vzroke izginotja taksoma neke rastlinske vrste.</p> <p>V narodnih parkih ponovno naseljevanje spremlja skupina znanstvenikov, ki opravlja štetje osebkov ter podrobno spremlja njihov razvoj in vpliv na življenjski prostor.</p>			

40. Ali po ponovni naselitvi nadzirate in po potrebi uravnavate nadaljnji razvoj teh živalskih in rastlinskih vrst?					
Da	X	Ne		Ni opredeljeno	

### 17. člen Protokola Varstvo narave in urejanje krajine – Prepoved naseljevanja

41. Ali ste sprejeli nacionalne pravne predpise, ki zagotavljajo, da prosto živečih živalskih in rastlinskih vrst ne boste naseljevali na tista območja, na katerih se v preteklosti, kolikor je do sedaj znano, niso naravno pojavljale?			
Da	X	Ne	
Če je odgovor da, ali predvidevajo ti predpisi izjeme?			

Da	X	Ne	Ni opredeljeno
Če takšni predpisi obstajajo, navedite ustrezne predpise in določbe o morebitnih izjemah, če so le-ti pomembni.			
<p>* Čl. L.411-3 okoljskega zakonika govori o naseljevanju invazivnih eksotičnih vrst in našteva prepovedi, ki zadevajo vse osebkke živalskih in rastlinskih vrst, ki so na ozemlju naseljevanja tujerodne in niso domače. Seznam teh vrst je določen z odlokom, ki ga skupaj sprejmeta minister, pristojen za varstvo narave in minister, pristojen za kmetijstvo, ali pa ga sprejme upravni organ.</p> <p>* Drugi odstavek istega člena L.411-3 kljub temu predvideva, da lahko upravni organ odobri naseljevanje takšnih vrst v naravnem okolju, če je to v splošnem interesu in na podlagi ocene posledic konkretnega naseljevanja, ali pa v namene kmetijstva, ribogojstva oz. gozdarstva.</p> <p>Tovrstne ukrepe lahko v izjemnih primerih in če gre za ohranjanje »in situ« izvajajo tudi botanični konzervatoriji. V tem primeru so pogoji zelo natančno določeni. Dokumentacijo je treba predložiti Direktoratu za naravo in krajino na ministrstvu za okolje in trajnostni razvoj, ki jo po posvetovanju z Nacionalnim svetom za varstvo narave potrdi ali zavrne.</p> <p>* Odloki o gozdnem reprodukcijskem materialu (MFR) prispevajo k preprečitvi vnosa tujih vrst. Kot primer navajamo Odlok za regijo Auvergne-Rhône-Alpes, katerega cilj je »spodbujati diverzifikacijo sestojev s favoriziranjem ekološko odpornih avtohtonih vrst«, in določa, da je »naravno obnavljanje gozda in uporaba gozdnih rastlin avtohtonega porekla absolutno priporočljiva« in določa seznam tujerodnih vrst, ki so izključene iz javne pomoči, če je mogoče gospodarske, ekološke ali socialne cilje gozda doseči z naravno obnovo ali zasaditvijo avtohtonih vrst.</p> <p>Toda ob upoštevanju učinkov podnebnih sprememb na možnosti regeneracije bo treba te določbe pregledati, da bodo sestoji v prihodnosti odporni. V teku so pobude za testiranje vrst v okviru akcijskih načrtov za prilagajanje gozdov podnebnim spremembam. Na primer projekt MedforFuture, ki ga subvencionirajo MAA in regija PACA, ki se osredotoča na namestitvev prihodnjih otokov v južnih Alpah.</p>			

### 18. člen Protokola Varstvo narave in urejanje krajine – Širjenje gensko spremenjenih organizmov

42. Obstajajo pravni predpisi, ki pred vnašanjem z genetskimi tehnikami spremenjenih organizmov v okolje predvideva preverjanje njihovega ogrožanja človeka in okolja?			
Da	X	Ne	
Če je odgovor da, katere? Navedite predpise ter njihovo vsebino.			
Zakon št. 2008-595 z dne 25. junija 2008 o gensko spremenjenih organizmih predvideva zlasti: 1. Reforma strokovnega znanja: ustanovitev neodvisnega visokega organa, ki bo izdal javna mnenja o vseh vprašanih v zvezi z GSO in se bo lahko odločal samostojno.			

2. Vzpostavitev prenovljenega režima odgovornosti: Kmet, ki goji GSO, mora prevzeti finančno garancijo za škodo, povezano z nenamerno prisotnostjo GSO v proizvodih druge kmetije, tudi če ni krivde.
3. Informacije za državljane z javnim in dostopnim nacionalnim registrom, ki zlasti navaja naravo in lokacijo pridelkov gensko spremenjenih organizmov na določenem zemljišču.

### 19. člen Protokola Varstvo narave in urejanje krajine – Dopolnilni ukrepi

43. Ali ste sprejeli strožje ukrepe, kot so ukrepi, predvideni v protokolu?			
Da		Ne	X
Če je odgovor da, katere?			

### Težave pri izvajanju Protokola Varstvo narave in urejanje krajine

44. Ali ste imeli oz. imate težave pri izvajanju protokola?			
Da		Ne	X
Če je odgovor da, katere?			

### Ocena učinkovitosti sprejetih ukrepov

45. Ocenite učinkovitost sprejetih ukrepov!			
Do danes še nismo izvedli globalne ocene izvajanja tega protokola.			

***D. Protokol o izvajanju Alpske konvencije iz leta 1991 na področju hribovskega kmetijstva (Protokol z dne 20. 12. 1994, ratificiran 15. 11. 2002, valja od 15. 2. 2003)***

**4. člen Protokola Hribovsko kmetijstvo – Vloga kmetov**

1. Ali priznavate kmetom v alpskem prostoru zaradi njihovih raznovrstnih nalog odločilno vlogo pri ohranjanju naravne in kulturne krajine?			
Da	X	Ne	
Če je odgovor da, kako?			
S priznavanjem posebnega značaja hribovskega kmetijstva: gore in vznožja gora se razpoznavajo kot zapostavljena območja in iz tega naslova prejemajo dodatno neposredno pomoč (plačila zaradi naravno omejenih možnosti – ICHN).			

2. Ali ste vključili kmete v alpskem prostoru v sprejemanje odločitev in ukrepov za hribovita območja?			
Da	X	Ne	
Če je odgovor da, kako?			
<p>Ne</p> <ul style="list-style-type: none"> <li>- Če je odgovor da, navedite primer.</li> <li>- Odbor za gorovje,</li> <li>- Departmajske komisije za usmerjanje kmetijstva (organi za koordinacijo in mediacijo v sporih ali ozemeljskih dogovarjanjih, ki omogočajo izbiro postopkov in določanje kriterijev glede dodeljevanja subvencij),</li> <li>- Kmetijsko-okoljske regionalne komisije (regionalno partnerstvo v okviru izvajanja večletnih kmetijsko-okoljskih programov),</li> <li>- Regijski naravni parki,</li> <li>- Narodni parki</li> <li>- Pogodbe med državo in regijami</li> <li>- Pogodbe podeželja</li> <li>- Pogodbe ekološkega prehoda</li> </ul>			

**6. člen Protokola Hribovsko kmetijstvo – Mednarodno sodelovanje**

3. Katere izmed naslednjih dejavnosti zasledujete pri mednarodnem sodelovanju na področju hribovskega kmetijstva? (Naredite križec pri ustreznem odgovoru.)	
Skupna presoja razvoja kmetijske politike	
Medsebojni posveti pred vsako s kmetijsko politiko povezano pomembno odločitvijo za izvajanje tega protokola	
Čezmejno sodelovanje vseh pristojnih oblasti, posebej regionalnih uprav in lokalnih teritorialnih skupnosti zaradi uresničevanja ciljev tega protokola	
Spodbujanje mednarodnega sodelovanja med raziskovalnimi in izobraževalnimi institucijami	X
Spodbujanje mednarodnega sodelovanja med kmetijskimi in okoljskimi organizacijami	X
Spodbujanje skupnih pobud	X
Spodbujanje mednarodnega sodelovanja med mediji	
Spodbujanje izmenjave znanja in izkušenj	X

4. Naredite križec pri obliki (oblikah), ki najbolj opisuje (opisujejo) to sodelovanje.	
Bilateralni sporazumi	X
Multilateralni sporazumi	X
Finančna pomoč	X
Dodatno izobraževanje/usposabljanje	X
Skupni projekti	X
Druge oblike	X
Če ste naredili križec pri »druge oblike«, navedite podrobnosti sodelovanja.	
<p>Z ustanovitvijo poddelavske skupine v akcijski skupini 6 SUERA, ki je namenjena gorskemu kmetijstvu in v kateri sodeluje Alpska konvencija, je mogoče okrepiti sodelovanje med državami in regijami, pogosto upravitelji politik regionalnega načrtovanja in organi upravljanja skladov, namenjenih kmetijstvu (EKSRP). Predstavnik alpske pašniške mreže je vključen v to delovno skupino z namenom sodelovanja v razpravah.</p> <p>Sodelovanje med regijami (Delovna skupnost Zahodne Alpe – COTRAO)</p> <p>Sodelovanje med departmaji (Francosko-italijanska konferenca – CAFI)</p> <p>Mednarodno leto gora 2002 (politični projekt za gore v Evropi)</p>	



Evropska listina gorskih regij.
Evropska listina o kakovostnih živilskih izdelkih z gorskih območij
Pojasnite, katera oblika ali katere oblike sodelovanja najbolj deluje (delujejo) in zakaj.
Listine in dvostranski sporazumi so privilegirani zaradi prilagodljivosti v vodenju ter izvedbi načrtov in programov, pa tudi v izvrševanju ukrepov, ki jih zahteva politika gospodarjenja z gorskim prostorom.

### 7. člen Protokola Hribovsko kmetijstvo – Pospeševanje hribovskega kmetijstva

5. Ali sprejemate naslednje ukrepe za pospeševanje hribovskega kmetijstva? (Naredite križec pri ustreznem odgovoru.)	Da	Ne
Diferencirano subvencioniranje ukrepov kmetijske politike na vseh ravneh glede na različne krajevne razmere	X	
Pospeševanje hribovskega kmetijstva z upoštevanjem težjih naravnih razmer	X	
Posebna pomoč kmetijam, ki zagotavljajo minimalno kmetijsko dejavnost v ekstremnih legah	X	
Ustrezno nadomestilo za prispevek hribovskega kmetijstva pri ohranjanju in urejanju naravne in kulturne krajine ter varovanju pred naravnimi nevarnostmi, kar je v splošnem interesu in presega splošne okvire obveznosti, na temelju sporazumov o konkretnih projektih in storitvah	X	
Če ste sprejeli enega ali več pospeševalnih ukrepov, navedite podrobnosti.		

\* Politika hribovitih predelov se kaže na različne načine, zlasti s posredovanjem **različnih skladov**, kakršen je na primer FNADT (Nacionalni sklad za urejanje in razvoj prostora), ki ga vodi Medministrska delegacija za urejanje in ozemeljsko konkurenčnost (ANCT).

\* Namen Medregionalna konvencija Alpskega masiva, sklenjene za obdobje 2015-2020, je bil podpreti programe, ki se ukvarjajo s kmetijstvom in gozdarstvom na hribovitih območjih.

\* **Pomoči na ravni EU:**

Kmetijska pomoč prvega stebra SKP:

- premija za vzdrževanje čred krav dojlj (PMTVA)
- posebna premija za govedo moškega spola (PSBM)
- premija za ovce in koze (PBC) in posebna premija (PS) za obrobna območja
- klavna premija
- neposredna mlečna pomoč (ADL)

Kmetijska pomoč drugega stebra SKP:

- Plačila zaradi naravno omejenih možnosti (ICHN, prim. str. 67, poglavje A). Sistem skuša kompenzirati učinek trajnih težjih razmer (hribovitost, nadmorska višina, slaba rodovitnost tal, redka poseljenost ...) na dohodek iz kmetijstva. Ukrep spodbuja ohranjanje minimalne ravni kmetijske dejavnosti in tako prispeva k upočasnjevanju bega s podeželja, k nadaljnji obdelavi kmetijske zemlje in ohranjanju okolja.
- Določeni kmetijsko-okoljski in podnebni ukrepi (prim. zgoraj) za travniške in pašniške sisteme, katerih cilj je ohranitev rejske prakse, tako pri pašništvu kot pri oživljanju opuščanih okolij. Ti ukrepi v glavnem veljajo za gorska območja.
- Povečanje pomoči: gre za primer dodelitve dotacij mladim kmetom, za posebna posojila, ki so namenjena posodabljanju ter predvidena v okviru načrtov za materialno izboljšavo.
- Povečanje posojil, namenjenih investicijam.
- Pomoč pri investicijah.
- Pomoč za mehanizacijo v gorah.

## 8. člen Protokola Hribovsko kmetijstvo – Urejanje prostora in kulturna krajina

6. Ali upoštevate posebne razmere na hribovitih območjih pri urejanju prostora, namenski rabi tal, komasaciji in izboljševanju rodovitnosti tal ob upoštevanju naravne in kulturne krajine?

Da	X	Ne	
----	---	----	--

Prosimo, navedite podrobnosti.

Zakon na področju razvoja in varstva gora iz januarja 1985, ki ga dopolnjuje Zakon z dne 28. decembra 2016, se izvaja z upoštevanjem pomembnih omejitev, s katerimi se srečuje človek na višini, in prednosti ter možnosti valorizacije območij, ki so ohranila izjemne krajinske in okoljske značilnosti.

V okviru Zakona o gorah iz leta 1985 se za nove turistične enote, ki lahko pomenijo spremembo krajine in naravnega ravnovesja, predvideva specifičen postopek. (prim. opis v poglavju F / Protokol Turizem str. 156)

7. Ali ste za hribovsko kmetijstvo, da bi lahko izpolnilo svoje raznovrstne naloge, predvideli potrebne površine za kmetijsko rabo, ki bo primerna kraju in sprejemljiva za okolje?

Da

X

Ne

Če je odgovor da, po kakšnih merilih izbirate te površine?

Hribovitost, nadmorska višina, razpoložljivost zemljišč, cena zemljišč, status zemljišč, okoljevarstveni status (odloki o biotopih, Natura 2000, naravni rezervati, ZNIEFF, zavarovana območja, varovalni gozdovi ...), predpisi urbanistične dokumentacije (občinski zemljevid, POS, PLU, SCOT, listina regijskih naravnih parkov).

8. Ali skrbite za ohranjanje oziroma obnavljanje tradicionalnih prvin kulturne krajine (gozdov, gozdnih robov, gozdičevja, grmičevja, močvirnih, suhih in pustih travnikov, planinskih pašnikov) kot tudi gospodarjenja z njimi?

Da

X

Ne

Če je odgovor da, navedite primere.

\* K temu ohranjanju prispeva ozelenitev SKP z vzdrževanjem trajnih travnikov in minimalne količine ekološkega območja (SIE).

\* Kmetijsko-okoljski in podnebni ukrepi predstavljajo prvi okvir dejavnostim za omejevanje regresije prvin kulturne krajine (živih mej, gozdičevja, travnikov, močvirij). K temu ohranjanju prispeva tudi več shem državne pomoči (PES, neproduktivne naložbe – glej zgoraj), pa tudi oznake, ki jih podpira država (žive meje in nizkoogljični certifikat).

\* Program za zaščito in valorizacijo narodnih in regijskih naravnih parkov, ki se uresničuje skozi pokrajinske načrte, pokrajinske listine, načrte turističnega razvoja in departmajske načrte sprehajalnih poti.

\* Financiranje obnovitvenih del na planinskih kočah, ki se izvaja v okviru Medregionalne konvencije Alpskega masiva.

\* Diagnoza kulturne ali pastirske dediščine, ki so jo opravile občine, združenja občin ali združenja pašnih zemljišč.

9. Ali sprejemate posebne ukrepe za ohranjanje tradicionalnih kmečkih poslopij in arhitekturnih elementov ter za nadaljnjo uporabo značilnih načinov gradnje in gradbenega materiala?

Da	X	Ne	
----	---	----	--

Če je odgovor da, katere?

\* Narodni in regijski parki skupaj z lokalnimi skupnostmi vodijo partnersko politiko valorizacije in obnavljanja dediščine, turističnega razvoja in vzpodbujanja zanimanja.

\* Posredovanje departmajskih komisij na za območja, s čimer je zagotovljeno ohranjanje izjemnih krajin.

\* Izdelava pripomočkov za upravljanje pokrajine (krajinske listine, atlasi ...) omogoča lažjo integracijo arhitekturnih in krajinskih predpisov v urbanistične dokumente.

## 9. člen Protokola Hribovsko kmetijstvo – Sonaravne metode gospodarjenja in značilni proizvodi

10. Ali ste izvedli vse potrebne ukrepe, da bi tako olajšali uporabo in širjenje ekstenzivnih, sonaravnih in za območje značilnih metod gospodarjenja na hribovitih območjih in varovali značilne kmetijske proizvode, ki se odlikujejo po lokalno omejenem, edinstvenem in sonaravnem načinu proizvodnje, ter taki proizvodnji dvigali vrednost?

Da	X	Ne	
----	---	----	--

Če je odgovor da, za katere ukrepe gre?

\* Dejavnosti animiranja in izobraževanja, ki jih izvajajo izobraževalni organi (CFPPA) in konzularne zbornice (Kmetijske zbornice).

\* Diagnosticiranje pašništva, ki ga izvajajo Združenja za kmetijska zemljišča (AFP).

\* Povezovanje in ustvarjanje mreže med živinorejci južnih in severnih Alp, z namenom lažjega izmenjavanja najboljših izkušenj s področja pašništva in živinorejskega gospodarjenja.

\* Priprava ciljnih dokumentov (DOCOB), orodij za usmerjanje in priporočil za upravljanje območij Natura 2000, ki mobilizirajo kmetijsko-okoljske ukrepe.

\* Nacionalna politika pomoči za ekološko kmetovanje prek 2. stebra SKP (pomoč za preusmeritev in nato vzdrževanje)

\* Podpora nastanku označbe porekla (kontrolirana označba porekla KOP, zaščitena označba porekla ZOP) in razvoju kratkih tržnih poti (regionalni živilski projekti)

11. Ali ste si z drugimi pogodbenicami prizadevali za oblikovanje skupnih kriterijev, da bi tako olajšali uporabo in širjenje ekstenzivnih, sonaravnih in za območje značilnih metod gospodarjenja na hribovitih območjih in varovali značilne kmetijske proizvode, ki se odlikujejo po lokalno omejenem, edinstvenem in sonaravnem načinu proizvodnje, ter taki proizvodnji dvigali vrednost?

Da	X	Ne	
----	---	----	--

Če je odgovor da, za katere kriterije gre?

Nimamo skupnih projektov z drugimi državami alpskega loka.

## 10. člen Protokola Hribovsko kmetijstvo – Kraju primerna živinoreja in genetska raznolikost

12. Kakšne ukrepe ste sprejeli za ohranitev živinoreje z njeno raznovrstnostjo značilnih pasem, vključno s tradicionalnimi domačimi živalmi ter z njihovimi značilnimi proizvodi, tako da je primerna kraju, razpoložljivim površinam in sprejemljiva za okolje?

\* Podpora za Collectif des Races locales de Massif (Združenje lokalnih pasem masiva – CORAM), združenje, ustanovljeno leta 2007 za promocijo, usklajevanje, zastopanje in obrambo lokalnih pasem, ki se nahajajo na glavnih francoskih masivih (Alpe, Pireneji, Centralni masiv in Korzika), ki si prizadevajo za izboljšanje konkurenčnosti kmetij, medtem ko se njihova politika osredotoča na ohranjanje proizvodnih praks, povezanih z območji, ki jih zasedajo, in na krepitev povezave med lokalnimi pasmami in njihovimi značilnimi proizvodi. Združuje delovna telesa za selekcijo (OS), ki so zadolžena za upravljanje in usmerjanje izbora ter promocijo lokalnih gorskih pasem.

\* Dejavnosti valorizacije značilnih alpskih proizvodov (aromatične in dišavne rastline, sivka, ovce, govedo, mleko).

13. Ali ohranjate strukturo poljedelskih, pašnih in gozdnih površin, potrebno za tradicionalno živinorejo?

Da	X	Ne	
----	---	----	--

14. Ali pri ekstenzivni živinoreji ohranjate za posamezne kraje primerno razmerje med staležem živine in površinami za pridelavo krme?			
Da	X	Ne	

15. Ali ste sprejeli potrebne ukrepe za ohranjanje tradicionalne živinoreje (zlasti na področju raziskav in strokovne pomoči v zvezi z ohranjanjem genetske raznolikosti živine in kulturnih rastlin)?			
Da	X	Ne	

Če je odgovor da, katere ukrepe ste sprejeli? Navedite predvsem tudi morebitne rezultate raziskav in strokovne pomoči.

V okviru Medregionalne konvencije masiva (2007-2013 in 2014-2020) obstajajo dejavnosti za pospeševanje reje pasem na območju celotnega alpskega gorovja. Ti ukrepi v glavnem zadevajo genetske izboljšave in podporo reje junic, pasem »Abondance« in »Tarentaise«.

Trenutna Medregionalna konvencija masiva (2015–2020) še naprej podpira sektorje kmetijske odličnosti. Prednost imajo reja, pašništvo in promocija znanja in z njimi povezanih kakovostnih proizvodov. Upravičeni ukrepi so:

- Prenos znanja, razvoj kmetijskega turizma, optimizacija sanitarnih vodov na gorskih pašnikih, prospektivna študija urbanizacije kmetijskih in pastirskih zemljišč.
- Združevanje praks, prispevek k razvoju poklicev, usposabljanje.
- Skupna promocija živinorejskih proizvodov in aromatičnih rastlin s kratko potjo, promocija pašniške kulturne dediščine in njenih izdelkov, orodja za opazovanje in proučevanje pašništva. Mreženje pašniških inženirskih struktur.
- Ekonomično namakalno orodje, razvoj alternativnih virov, obnova gravitacije ali večnamenski namakalni kanali.

## 11. člen Protokola Hribovsko kmetijstvo – Trženje

16. Ali ste sprejeli ukrepe za ustvarjanje ugodnih razmer za trženje proizvodov hribovskega kmetijstva?			
Da	X	Ne	
Če je odgovor da, katere?			
Ali usmerjate razvoj naselij predvsem v notranjost naselij, da bi omejili širitev naselij navzven? Poimenovanje »montagne« (gora/gorski) spodbuja valorizacijo kmetijske pridelave na teh območjih. Pravni okvir poimenovanja »montagne« zagotavlja, da je cel postopek pridobivanja izdelka izveden v gorskem območju, od koder izhajajo tudi surovine in hrana za živali.			

\* Naložbena pomoč v orodja za predelavo na kmetiji za pospeševanje kratkih stikov in podpora kakovostnim pristopom, kot je KOP/AOC-ZGO/IGP (PDRR)

\* Pomoč pri vzdrževanju klavniške tkanine, ki je vedno še posebej krhka

\* Pomoč v okviru Medregionalne konvencije za Alpski masiv (CPIER Alpes) za nastanek vrednostnih verig za mleko in meso z alpskih kmetij.

\* V okviru Medregionalne konvencije Alpskega masiva obstajajo dejavnosti, ki spodbujajo razvoj panog, ki so vezane na teren (npr. aromatične rastline, divji pelin, sivka...).

Podpora selitvi kmetijskega gospodarstva v okviru nacionalnih programov trajnostne prehrane (teritorialni živilski projekti)

17. Ali obstajajo blagovne znamke s kontroliranim poreklom in z jamstvom kakovosti, ki enako ščitijo proizvajalce in potrošnike?

Da	X	Ne	
----	---	----	--

Če je odgovor da, katere? Naštejte blagovne znamke in navedite vsakokrat tudi datum njihove uvedbe.

Trenutno ima 154 izdelkov uradni znak kakovosti Alp: 52 ZOP/AOP (vina in siri): 36 ZGP/IGP (predvsem vina); 63 rdečih znakov (meso)

Bistveni znaki zaščitene geografske označbe (ZGO/IGP), razen vin:

- Tomme iz Savoje
- Emmental iz Savoje; Raclette iz Savoje
- Med iz Provanse; Timijan iz Provanse
- Jagnje iz Sisterona
- Jabolka iz Alp de Haute-Durance
- Jabolka in hruške iz Savoje
- Ravioli iz Dauphiné
- Perutnina iz Drôme
- Gruyère
- Raclette iz Savoje
- Navedba vina Alpes de Haute Provence
- Navedba vina Alpes Maritimes
- Navedba vina Hautes-Alpes
- Navedba vina Isère

Zaščitena označba porekla (prej KOP/AOC)/zdaj ZOP/AOP

- Eterično sivkino olje iz Visoke Provanse ali Sivkina esenca iz Visoke Provanse
- Orehi iz Grenobla
- Les iz Chartreuse
- Siri: Abondance; Banon; Beaufort; Chevrotin; Picodon; Reblochon; Tomme des Bauges; Bleu du Queyras

**12. člen Protokola Hribovsko kmetijstvo – Omejitev proizvodnje**

18. Ali ste pri morebitni uvedbi omejitev kmetijske proizvodnje upoštevali posebne potrebe kmetovanja na hribovitih območjih, primernega kraju in sprejemljivega za okolje?

Da	X	Ne	
----	---	----	--

Če je odgovor da, kako?

Določitev dovoljenega staleža na hektar hkrati zagotavlja dobro vzdrževanje dotičnih zemljišč in ohranjanje zaščite naravnih virov. Glede na pomembnost živinoreje v hribovitih predelih je upoštevanje najnižje in najvišje kvote staleža najboljši pokazatelj pravilnega izvajanja običajnih ustreznih kmetijskih praks.

Ustrezna kmetijska praksa v hribovitih predelih sovпада s stopnjo obremenitve med 0,2 in 2 GVŽ na hektar.

V hribovitih predelih so upravne oblasti odredile prepoved sečnje na gorskih tleh in pašnikih vedno, kadar je degradacija tal nezadostna, da bi potrebovala obnovitvena dela. V takem primeru je kmetijska raba tal prepovedana.

**13. člen Protokola Hribovsko kmetijstvo - Dopolnjevanje kmetijstva in gozdarstva**

19. Ali pospešujete sonaravno gospodarjenje z gozdovi kot dodatni vir dohodka na kmetijah ter kot dopolnilno dejavnost zaposlenih v kmetijstvu?

Da	X	Ne	
----	---	----	--

Če je odgovor da, kako?

Shema davčnih spodbud za naložbe v gozd (DEFI gozd ali DEFI) je bila oblikovana z Usmerjevalnim zakonom o gozdovih iz leta 2001 v obliki DEFI pridobitev. DEFI sestavljajo štiri davčni ukrepi: Pridobitev in zavarovanje dajeta pravico do znižanja davka, gozdarska dela in pogodbe o upravljanju pa do davčne olajšave. Sčasoma se je razvila tudi davčna ureditev za različne DEFI, na primer za pogoje za upravičenost in stopnje davčnih olajšav. Člen 117 Zakona



o razvoju podeželja (februar 2005) je tako omogočil sprostitev pogojev zlasti v gorskih območjih z namenom izboljšanja strukture zasebnih gozdov:

- ustanavljanje dovolj velikih upravnih enot (vsaj 10 ha zaokroženega posestva),
- povečevanje upravnih enot, tako da njihova površina presega 10 ha,
- resorpcija enklav.

20. Ali upošteвате varovalne, uporabne, rekreacijske ter ekološke in biogenetske funkcije gozda v razmerju do kmetijskih zemljišč ob upoštevanju posebnosti kraja in skladnosti s krajino?

Da

X

Ne

Če je odgovor da, kako?

\* Poleg zaščite in izboljšanja gozdov in gozdov ter pogozdovanja v okviru trajnostnega gospodarjenja je Zakon prihodnosti za kmetijstvo, hrano in gozdove iz oktobra 2014 splošnega pomena:

- ohranjanje genskih virov in biotske raznovrstnosti gozdov;
- varovanje vodnih virov in kakovosti zraka z gozdom;
- zaščita in pritrjevanje tal z gozdom, zlasti na gorskih območjih;
- točna opredelitev ogljikovega dioksida v gozdovih in gozdovih ter ponor ogljika v gozdovih in gozdovih, lesu in izdelkih iz lesa, kar prispeva k boju proti podnebnim spremembam.

S svojo pomembno gozdarsko komponento ustreza potrebam sprememb v gozdarski politiki in razvoju lesne industrije.

\* Za uporabo tega zakona nacionalni program za gozdove in les (PNFB) določa smernice za gozdno politiko v javnih in zasebnih gozdovih v metropolitanski Franciji in čezmorskih državah za obdobje 10 let.

\* Pripravljajo se regionalni gozdarski in lesni programi (PRFB), da se omogoči regionalno prilagajanje usmeritev in ciljev PNFB, zlasti na gorskih območjih, da se ujemajo s posebnostmi teh ozemelj. Tako se načrtuje, da se PRFB gorskih verig s podporo odborov za gorovje uskladijo, tako kot sredozemski lok, da se zagotovi doslednost ukrepov, ki se izvajajo v teh geografskih enotah. podnebj, ki se sooča s skupnimi vprašanji.

\* Zakon o gozdovih ureja krčenje zemljišč (presoja vplivov), Zakon o biotski raznovrstnosti iz leta 2016 pa v členu L341-6 uvaja določbe Zakona o gozdovih, ki dovoljuje izvzetje krčenja zemljišč le, če se izvaja v okviru dokumenta. upravljanje ali program, ki ga potrdi upravni organ, katerega izvajanje zahteva čiščenje, da bi ohranili ali obnovili naravno ali krajinsko dediščino.

\* Sistem Sylv'ACCTES, namenjen mobilizaciji javnih in zasebnih sredstev za financiranje močnih gozdarskih dejavnosti, ki pozitivno vplivajo na podnebje, biotsko raznovrstnost in krajino; in sedanja opredelitev gozdnogojitvene vrednosti z močno okoljsko zavezanostjo.

21. Ali tako uravnavate pašništvo in stalež divjadi z ustreznimi predpisi, da ne prihaja do nesprejemljive škode v gozdu in na kmetijskih zemljiščih?			
Da	X	Ne	
Če je odgovor da, kako? Prosimo, navedite ustrezne predpise.			
<p>Škodo, ki jo na kulturah naredi parkljasta divjad, pod določenimi pogoji povrnejo departmajske lovske zveze (zakon z dne 26. julija 2000, odlok z dne 27. junij 2001, zakon z dne 23. februarja 2005, odlok z dne 30. avgusta 2006; zakon z dne 7. marca 2012, odlok z dne 23. decembra 2013).</p> <p>Prefekturni odloki o lovu, sprejeti po departmajih, lahko določajo seznam živali, škodljivih za gozd in za kulture.</p>			

#### 14. člen Protokola Hribovsko kmetijstvo – Dodatni viri dohodka

22. Ali spodbujate ustvarjanje in razvoj dodatnih virov zaslužka na hribovskih območjih, predvsem na pobudo in v dobro tamkajšnjega prebivalstva, posebej na področjih, povezanih s kmetijstvom, kot so gozdarstvo, turizem in obrt, da bi ohranili kmetije kot nosilce osnovne, dopolnilne ali postranske gospodarske dejavnosti v skladu z varovanjem naravne in kulturne krajine?			
Da	X	Ne	
Prosimo, navedite podrobnosti in morebitne primere spodbud.			
<p>* Multiaktivnost kmetov je ena od dveh specifičnih značilnosti za gorski svet: bolj je potrebna, pogosto pa tudi bolj sezonske narave kot v območjih ravnin. Multiaktivnost je pravzaprav neposredna in tradicionalna posledica stiske, povezane z neznatnostjo večine prihodkov v gorskem svetu, s splošno nezadostnostjo povračil za nadpovprečne izdatke, pa tudi s sezonsko naravo ekonomskih dejavnosti v gorskem svetu. Multiaktivnost tako odgovarja na očitno ekonomsko potrebo gorskega prebivalstva in vseh tistih, ki jo izvajajo.</p> <p>* Zakon o razvoju podeželja z dne 23. 2. 2005 spodbuja razvoj in ekonomsko dejavnost v vsej njeni raznolikosti. Gre zlasti za podporo razvoja podjetij, ki ustvarjajo delovna mesta v območjih, kjer je dejavnost sicer razpršena. Zakon še posebej spodbuja multiaktivnost in možnost vzajemnosti določenih zaposlitev med različnimi delodajalci. Tako utrjuje združevanje med delodajalci, osnovo, ki omogoča delitev obveznosti polne zaposlitve na več članov združenja. Tako lajša obstoj polnih zaposlitev ter zaposlitev za nedoločen čas.</p> <p>* Pomoč za turistično diverzifikacijo kmetij v okviru PDRR (koče, prodajna mesta itd.)</p> <p>* Pomoč v okviru Medregionalne konvencije za Alpski masiv (CPIER) Alpe za diverzifikacijo turizma v območjih dolin z izboljšanjem naravne in kulturne dediščine Alp, z vključevanjem gastronomske dediščine (hiša proizvajalcev itd.).</p>			

### 15. člen Protokola Hribovsko kmetijstvo – Izboljšanje življenjskih in delovnih razmer

23. Katere izmed naslednjih ukrepov ste sprejeli, da bi izboljšali razmere zaposlenih v kmetijstvu in gozdarstvu na hribovitih območjih in povezali njihove življenjske in delovne razmere z gospodarskim in družbenim razvojem na drugih območjih in predelih alpskega prostora?	
Izboljšanje prometnih povezav	
Gradnja in obnova stanovanjskih in gospodarskih poslopij	X
Nabava in vzdrževanje tehničnih naprav in strojev	X
Druge oblike	
Prosimo, navedite podrobnosti sprejetih ukrepov.	
<p>* Načrt posodabljanja rejskih zgradb: Ta načrt mora odgovarjati potrebam posodabljanja in adaptacij kmetij. Glede na dodatne stroške, ki so povezani s težavami kmetovanja v hribih, dobivajo te kmetije večjo stopnjo subvencije.</p> <p>* Pomoč pri ustvarjanju pastirskih koč</p> <p>* Podpora razvoju struktur, specializiranih za sprejem in podporo javnosti, ki jo zadevajo sezonske dejavnosti (9 sezonskih delavskih hiš v Alpah)</p> <p>* Podpora razvoju stavb za oskrbo z javnimi storitvami za lažji dostop do javnih storitev na podeželju (100 francoskih hiš za izvajanje javnih storitev v Alpah)</p>	

### 16. člen Protokola Hribovsko kmetijstvo – Dopolnilni ukrepi

24. Ali ste sprejeli strožje ukrepe, kot so ukrepi, predvideni v protokolu?			
Da		Ne	X
Če je odgovor da, katere?			

### Težave pri izvajanju Protokola Hribovsko kmetijstvo

25. Ali ste imeli oz. imate težave pri izvajanju protokola?			
Da		Ne	X
Če je odgovor da, katere?			

### Ocena učinkovitosti sprejetih ukrepov

26. Ocenite učinkovitost sprejetih ukrepov!

Do danes še nismo izvedli globalne ocene izvajanja tega protokola.

***E. Protokol o izvajanju Alpske konvencije iz leta 1991 na področju gorskega gozda (Protokol z dne 27. 2. 1996, ratificiran 19. 5. 2005, v veljavi od 19. 8. 2005)***

**1. člen Protokola Gorski gozd – Cilji**

1. Ali skrbite z naslednjimi ukrepi za udejanjanje cilja, da se gorski gozd kot sonaravni življenjski prostor ohrani, po potrebi razvije ali poveča in da se izboljša njegova stabilnost?	Da	Ne
Gozdove pomlajujete naravno.	X	
Prizadevate si za dobro strukturirano, stopničasto zgradbo sestojev z rastišču primernimi drevesnimi vrstami.	X	
Uporabljate semena in sadike domorodnih gozdnih vrst.	X	
Preprečujete erozijo in zbitje tal z neškodljivimi načini sečnje in spravila lesa.		X
Prostor za morebitne dodatne opombe:		
<p>Zakon prihodnosti za kmetijstvo, prehrano in gozdarstvo z dne 13. oktobra 2014 je uvedel nacionalni program za gozdove in les (PNFB), ki določa smernice za gozdno politiko v javnih in zasebnih gozdovih, v celinski Franciji in čezmorskih državah za obdobje desetih let. Ta program, odobren z odlokom št. 2017-155 z dne 8. februarja 2017, dopolnjujejo regionalni programi, ki so v postopku odobritve državnih služb in vključujejo posebnosti, povezane z gorskimi gozdovi.</p> <p>Na regionalni ravni je mogoče v PRFB priporočiti posebne ukrepe in jih določiti v okvirnih dokumentih, prilagojenih različnim vrstam nepremičnin (DRA/SRA/SRGS).</p> <p>Cilj zaščite tal je zasledovati zlasti z razvojem prevoza z zračnimi ladjami, pri čemer je gorsko območje eno od področij, na katerih bi bila uporaba te naprave še posebej pomembna (prim. str.72, poglavje B).</p> <p>Za obvladovanje vplivov podnebnih sprememb na gozdove je v PRFB včasih priporočljiva uporaba novih vrst (vnos »tujerodnih« vrst): navedeni so previdnostni ukrepi in nadzor, pri čemer se ohrani eksperimentalni okvir. V nekaterih primerih se vzpostavi kartografiranje najbolj ranljivih območij, da bi se usmerili na te vnose novih vrst. (prim. str.117, poglavje C)</p>		

**2. člen Protokola Gorski gozd – Upoštevanje ciljev v politiki na drugih področjih**

2. Ali upoštevate naslednje cilje/obveznosti Protokola Gorski gozd v svojih politikah na drugih področjih?	Da	Ne

Obremenitve zraka s škodljivimi snovmi je treba postopno zmanjšati do mere, ki ni škodljiva za gozdne ekosisteme. To velja tudi za obremenitve zraka s škodljivimi snovmi, ki prihajajo čez meje.	X <sup>11</sup>	
Stalež parkljaste divjadi je treba omejiti do mere, ki brez posebnih varovalnih ukrepov omogoča naravno pomlajevanje rastišču primernih gorskih gozdov		X
Na obmejnih območjih pogodbenice medsebojno usklajujejo ukrepe za uravnavanje staleža divjadi.		X
Da bi bila ponovno vzpostavljena naravna selekcija pri staležu parkljaste divjadi ter v interesu varstva okolja, se spodbuja ponovna naselitev plenilcev v skladu s celotnimi potrebami območja.		X
Ohranitev gorskega gozda, ki je sposoben opravljati svojo vlogo, ima prednost pred gozdno pašo. Gozdno pašo je treba zato toliko omejiti ali po potrebi v celoti odpraviti, da se omogoči pomlajevanje gozdov, ki ustrezajo rastišču, preprečujejo poškodbe tal in predvsem ohrani varovalna vloga gozda.	X Člen L. 314-4 in naslednji Zakona o gozdovih in člen L. 142-1	X (glej opombo)
Raba gorskega gozda za sprostitev in oddih se usmerja in po potrebi tako omeji tako, da ne ogroža ohranjanja in pomlajevanja gorskih gozdov. Pri tem je treba upoštevati potrebe gozdnih ekosistemov.	X	
Zaradi pomena trajne rabe lesa za narodno gospodarstvo in nego gozdov se spodbuja večja uporaba lesa iz gozdov, s katerimi se trajnostno gospodari.	X	
Skrbeti je treba za zmanjševanje nevarnosti gozdnih požarov s primernimi preventivnimi ukrepi in učinkovitim bojem proti požarom.	X	
Ker sonaravno in v izpolnjevanje vseh gozdnih funkcij usmerjeno gojenje gozdov ni možno brez strokovno usposobljenega osebja, je potrebno poskrbeti za zadostno število strokovnega osebja.	X <sup>12</sup>	
Prostor za morebitne dodatne opombe:		
Za doseg cilja, da bi vzdrževali ustrezen stalež divjadi, je potrebna izdelava načrtov lova. Izvedba le-teh in metode ocenjevanja pa lahko zahtevajo specifična prizadevanja, ki so včasih odvisna tudi od čezmejnega		

<sup>11</sup> Splošni ukrepi zmanjšanja emisij

<sup>12</sup> Za javne gozdove v okviru izravnalnih plačil.

<p>sodelovanja. Zakon št. 2019-773 z dne 24. julija 2019 o ustanovitvi francoskega urada za biotsko raznovrstnost, spreminjanju nalog lovskih zvez in krepitvi okoljske policije je upravljanje lovskih načrtov in občinskih združenj prenesel z odobren lov (ACCA) za zveze lovcev z namenom opolnomočenja lovcev in zmanjšanja škode na pridelkih in gozdovih.</p> <p>Trajnostno in večnamensko gospodarjenje z gozdovi je temelj francoske gozdne politike. Gospodarska, socialna in okoljska vprašanja se zato usklajujejo z gozdnogojitvenim gospodarstvom, odobrenim v dokumentih trajnostnega upravljanja javnih in zasebnih gozdov. Kadar okoljski vidik zahteva bolj specifično zaščito, obstajajo orodja za ohranitev teh vprašanj v gorskih gozdovih v večji ali manjši meri (z oblikovanjem zavarovanih območij, z izdajo odredb o varstvu naravnih habitatov ali klasifikacijo na primer v osrčju narodnih parkov).</p> <p>Glede tveganja gozdnih požarov na gorskih območjih bodo podnebne spremembe najverjetneje prispevale k razvoju tega tveganja, ONF pa je prispeval k evropski beli knjigi na to temo, ki jo je pripravila evropska skupina strokovnjakov v okviru EUSALP, kar pa je tudi odgovor na to vprašanje, povezano z Alpsko konvencijo. Na podlagi seznama znanj ta bela knjiga opredeljuje vprašanja in predlaga ukrepe za bolj celostno obvladovanje požarov, da bi se soočili z razvojem tveganj, ki jih povzročajo podnebne spremembe (glej <a href="https://www.alpine-region.eu/results/forest-fires-alps-state-knowledge-and-further-challenges">https://www.alpine-region.eu/results/forest-fires-alps-state-knowledge-and-further-challenges</a>).</p> <p>Močno povečanje deleža gozdnih površin, certificiranih z znakom PEFC</p> <p>Splošni kontekst v Alpah je prej pomemben razvoj gozdnatih površin, povezanih z opuščanjem kmetijstva. Prek Nacionalnega gorskega sveta potekajo razprave o tem, kako spodbuditi vzdrževanje kmetijskih površin, ki so območja preloma med gozdnimi površinami (vloga požarne zaščite), in olajšati postopke obnove s poenostavitvijo čiščenja teh zemljišč.</p>		
-----------------------------------------------------------------------------------------------------------------------------------------------------------------------------------------------------------------------------------------------------------------------------------------------------------------------------------------------------------------------------------------------------------------------------------------------------------------------------------------------------------------------------------------------------------------------------------------------------------------------------------------------------------------------------------------------------------------------------------------------------------------------------------------------------------------------------------------------------------------------------------------------------------------------------------------------------------------------------------------------------------------------------------------------------------------------------------------------------------------------------------------------------------------------------------------------------------------------------------------------------------------------------------------------------------------------------------------------------------------------------------------------------------------------------------------------------------------------------------------------------------------------------------------------------------------------------------------------------------------------------------------------------------------------------------------------------------------------------------------------------------------------------------------------------------------------------------------------------------------------------------------------------------------------------------------------------------------------------------------------------------------------------------------------------------------------------------------------------------------------------------------------	--	--

#### 4. člen Protokola Gorski gozd – Mednarodno sodelovanje

3. Katere izmed naslednjih dejavnosti zasledujete pri mednarodnem sodelovanju? (Naredite križec pri ustreznem odgovoru.)	
Skupno vrednotenje razvoja gozdarske politike	
Medsebojni posveti pred pomembnimi odločitvami za izvajanje tega protokola	
Čezmejno sodelovanje vseh pristojnih oblasti, posebej regionalnih uprav in lokalnih skupnosti, za zagotavljanje uresničevanja ciljev tega protokola	X

Spodbujanje mednarodnega sodelovanja med raziskovalnimi in izobraževalnimi institucijami	X <sup>13</sup>
Spodbujanje mednarodnega sodelovanja med gozdarskimi in okoljevarstvenimi organizacijami	X
Spodbujanje skupnih pobud	X
Spodbujanje mednarodnega sodelovanja med mediji	
Spodbujanje izmenjave znanja in izkušenj	X <sup>3</sup>

4. Naredite križec pri obliki (oblikah), ki najbolj opisuje (opisujejo) to sodelovanje.	
Bilateralni sporazumi	
Multilateralni sporazumi	
Finančna pomoč	X
Dodatno izobraževanje/usposabljanje	X
Skupni projekti	X
Druge oblike	
Če ste naredili križec pri »druge oblike«, navedite podrobnosti sodelovanja.	
<p>* Z ustanovitvijo Delovne skupine Alpske konvencije Gorski gozd in Akcijske skupine 6 EUSALP, ki je namenjena gorskemu gozdu in v kateri sodeluje Alpska konvencija, je mogoče okrepiti sodelovanje med državami in regijami, pogosto upravitelji politik regionalnega načrtovanja in organi upravljanja skladov, namenjenih kmetijstvu (EKS SRP). Predstavnik alpske pašniške mreže je vključen v to delovno skupino z namenom sodelovanja v razpravah.</p> <p>* V okviru skupnih projektov Interreg, ALCOTRA (Francija, Italija, pogosto tudi Švica) na področju naravnih nesreč, kot so na primer »poletne univerze« o hudournikih in plazovih ter na področju trajnostnega gospodarjenja v gorskih gozdovih.</p> <p>* Več projektov sodelovanja na področju gozda vključuje tudi francoske deležnike (Triplewood, Informaplus).</p> <p>Čezmejno sodelovanje na področju »gorskih gozdov« je plodno na več področjih:</p> <ul style="list-style-type: none"> <li>- razvoj vodnika po gorskem gozdarstvu v severnih Alpah, ki izhaja iz projekta INTERREG III A »Trajnostno upravljanje gorskih gozdov«</li> <li>- projekt INTERREG Francija-Švica »Formicâble«,</li> </ul>	

<sup>13</sup> Z zagotavljanjem nacionalnih finančnih partnerjev v okviru programa Interreg.



<ul style="list-style-type: none"> <li>- projekt INTERREG Območje Alp ALPTREES o upravljanju tujerodnih drevesnih vrst (NNT) v Alpah</li> <li>- sodelovanje v delovni skupini FAO za »upravljanje gorskih vodnih območij« (EFC WP MMW), vključno s sošredsedovanjem Ddelovne skupine za upravljanje naravnih nevarnosti</li> <li>- sodelovanje v Platformi o naravnih nesrečah (PLANALP) Alpske konvencije v podporo DGPR</li> <li>- gostovanje tehničnih delegacij in izmenjava znanja in izkušenj</li> </ul>
Pojasnite, katera oblika ali katere oblike sodelovanja najbolj deluje (delujejo) in zakaj.
Uresničevanje skupnih projektov omogoča konkretne vsebine in vidnost mednarodnega sodelovanja. Program Interreg ustvarja ustrezen okvir sodelovanja, s pridržkom zadostnega upoštevanja pogojev mobilizacije strank (ki ne prihajajo vse iz lokalnih skupnosti, ki bi imele lastne vire).

### 5. člen Protokola Gorski gozd – Podlage za načrtovanje

5. Ali ste izdelali podlage za načrtovanje, ki so potrebne za uresničevanje ciljev, navedenih v tem protokolu?			
Da		Ne	X
Če je odgovor da, ali te zajemajo tudi raziskavo gozdnih funkcij s posebnim upoštevanjem varovalne funkcije ter zadostno poznavanje gozdnih rastišč?			
Da		Ne	
Katere službe so/so bile za to pristojne?			

### 6. člen Protokola Gorski gozd – Varovalna funkcija gorskega gozda

6. Ali priznavate varovalnemu učinku gorskih gozdov, ki v veliki meri varujejo svoje lastno rastišče in predvsem naselja, prometno infrastrukturo, kmetijske površine ipd., prednostni položaj?			
Da	X	Ne	
	V splošnem, še posebej pa z določanjem varovalnih gozdov (čl. L.411-1 Zakona o gozdovih)		

Če je odgovor da, ali je ravnanje s temi gozdovi usmerjeno k varovalnemu cilju?			
Da	X	Ne	
	<p>Tveganja pri stalnih vprašanjih (stanovanja) ne razumemo enako kot pri začasnih vprašanjih (prehod vozila ali vlaka).</p> <p>Odsotnost nevarnosti za človeško življenje omogoča tudi sprejetje zaščitnih rešitev, ki zmanjšujejo tveganje, ne da bi ga odpravile (primer zaščite gozda pred padajočimi balvani).</p>		
7. Ali ohranjate gorske gozdove, ki v veliki meri varujejo lastno rastišče ali predvsem naselja, prometno infrastrukturo, kmetijske obdelovalne površine ipd., tam, kjer so?			
Da	X	Ne	

8. Ali v gorskih gozdovih v alpskem prostoru vaše države izvajate projekte za nego in izboljšanje varovalnih gozdov?			
Da	X	Ne	
Če je odgovor da, katere?			
<p>Regijski programi za gozdove in les, ki se revidirajo leta 2020, ponovno potrjujejo vlogo zaščite gozdnih tal in vodnih virov, zlasti z zanašanjem na tako imenovano politiko »obnove gorskih zemljišč«, ki se je začela izvajati že v 19. stoletju, kar je privedlo do tega, da je država pridobila 380.000 ha, od tega 250.000 trenutno gozdnatih površin, in ustanovila specializirano službo (RTM) v okviru Državnega urada za gozdove.</p> <p>Kasneje, avgusta 2005, so bili z okrožnico določeni pogoji državnega financiranja projektov gozdnih investicij in dela v gozdovih. Ti pogoji so vezani na tiste gozdove, pri katerih je potrjena zaščitna funkcija pred naravnimi nevarnostmi.</p> <p>Okrepitev zaščitnih funkcij gozdnih sestojev (CFPP) financira Ministrstvo za kmetijstvo v javnih državnih gozdovih RTM</p> <p>Druge ukrepe, namenjene podpori zaščitne funkcije, financirajo tudi država, EKSREP, regionalni sveti v okviru programa razvoja podežlja (PDR).</p>			

9. Ali v okviru projektov za nego oziroma izboljšanje varovalnih gozdov strokovno načrtujete in izvajate ukrepe, ki so potrebni za ohranitev gorskih gozdov, ki v veliki meri varujejo			
----------------------------------------------------------------------------------------------------------------------------------------------------------------------------------------	--	--	--

svoje lastno rastišče ali predvsem naselja, prometno infrastrukturo, kmetijske obdelovalne površine ipd.?			
Da	X	Ne	
	Ti ukrepi se običajno izvajajo v okviru gozdnogospodarskih dokumentov za javne gozdove (za gozdove, ki spadajo pod gozdni režim: funkcija zaščite pred naravnimi tveganji je analizirana v štirih ravneh, s prilagoditvijo opravljenih preiskav. za razvoj in vzpostavljeni akcijski načrt).		
Če je odgovor da, ali pri projektih za nego in izboljšanje varovalnih gozdov upoštevate cilje varstva narave in urejanja krajine?			
Da		Ne	X

## 7. člen Protokola Gorski gozd – Gospodarska funkcija gorskega gozda

10. Ali si v gorskih gozdovih, v katerih prevladuje gospodarska funkcija in kjer to zahtevajo regionalne gospodarske razmere, prizadevate, da bi se gospodarjenje z gorskim gozdom lahko razvilo kot vir zaposlitve in dohodka za lokalno prebivalstvo?			
Da	X	Ne	
Če je odgovor da, kako?			
<p>Komisariat Alpskega masiva (Nacionalna agencija za teritorialno kohezijo (ANCT) – prej DATAR) in ministrstvo, pristojno za kmetijstvo, sta vzpostavila shemo za razvoj strateškega gozdnega načrta za alpski masiv. Primarni cilj tega postopka je na vzorcu masiva zasnovati gozdno politiko, ki bi se povezovala z že uveljavljenimi razvojnimi politikami (evropska, nacionalna, regionalna in departmajska politika).</p> <p>Interesna skupina za gozdarske gospodarske in okoljske interese (GIEEF), ustanovljena z Zakonom prihodnosti za kmetijstvo, prehrano in gozdarstvo iz oktobra 2014, zagotavlja strukturno orodje za spodbujanje trajnostnega gospodarjenja z zasebnimi gozdovi. To orodje zasebnim lastnikom gozdov omogoča usklajeno trajnostno upravljanje gozdov z izboljšanjem mobilizacije lesa ob upoštevanju okoljskih vprašanj na ravni določenega ozemlja. To geografsko ozemlje mora imeti zadostno površino: najmanj 300 ha ali najmanj 20 lastnikov za površino najmanj 100 ha. Na gorskih območjih lahko regionalni program za gozdove in les določi drugačen minimalni površinski prag, če upravljanje vključuje vsaj 20 lastnikov.</p>			

Ena od usmeritev Medregionalne konvencije Alpskega masiva je bila usmerjena v podporo promociji izdelkov iz gorskih gozdov z razvojem skupnega znaka oz. certifikata kakovosti Bois des Alpes/Alpski les. Izvedena so bila posebna dodelitve za posodobitev podjetij za primarno in sekundarno predelavo proizvodov iz gorskih gozdov, ob upoštevanju zaveze za prejem znaka »Bois des Alpes«.

11. Ali pomlajujete gorske gozdove, ki imajo gospodarsko funkcijo, z rastišču primernimi drevesnimi vrstami?

Da	X	Ne	
----	---	----	--

Če je odgovor da, navedite podrobnosti.

V tej smeri gredo regionalne smernice za gozdove (ORF) do leta 2018, nato regionalni programi za gozdni les (PRFB) in okvirni dokumenti (glej člen 1). Del gozdnih sestojev (zlasti v državnih gozdovih) je tujerodnega izvora, v celoti so izpolnili svojo vlogo fizične zaščite tal, vendar njihova naravna obnova zaradi omejitev lokacije ni vedno mogoča.

V gorskih gozdovih je naklonjena naravni obnovi.

Javna pomoč za delo na sestojih je pogojena z upoštevanjem gozdnih postaj, prim. odloke MFR (v zvezi z gozdnim reprodukcijskim materialom).

Toda ob upoštevanju učinkov podnebnih sprememb na možnosti regeneracije bo treba te določbe pregledati, da bodo sestoji v prihodnosti odporni. V teku so pobude za testiranje vrst v okviru akcijskih načrtov za prilagajanje gozdov podnebnim spremembam. Na primer projekt MedforFuture, ki ga subvencionirajo MAA in regija PACA, ki se osredotoča na namestitve prihodnjih otokov v južnih Alpah.

Vsa znanstvena spoznanja o občutljivosti vrst na podnebne spremembe in ustreznosti različnih izvorov ekoloških parametrov so podrobno opisana in se redno posodablja v nasvetih<sup>14</sup>, ki jih ministrstvo, pristojno za kmetijstvo, daje na voljo gozdno-lesnemu sektorju.

12. Ali je gospodarjenje z gozdovi negovalno oziroma takšno, da varuje tla in gozdne sestoje?

Da	X	Ne	X
----	---	----	---

Če je odgovor da, navedite podrobnosti.

Da, v lestvici sestojev: jasno rezanje na majhnih površinah, zelo malo površin, kamor lahko pripeljejo traktorji, razvoj spravila z jeklenimi vrmi.

<sup>14</sup> <https://agriculture.gouv.fr/graines-et-plants-forestiers-conseils-dutilisation-des-provenances-et-varietes-forestieres>

Tehnike zdrsa z blagim vplivom se nenehno razvijajo, ne da bi odpravili vse težave, ki jih povzroča mehanizacija sečnje, ki je nujna zaradi nevarnosti ročne sečnje.

Posebna pozornost je namenjena kakovosti obratovanja v javnih gozdovih: Certifikacija CNPEF in PEFC, ohranjanje tal z vodili ProSol in Pratic'Sol, prilagojeni sistemi spravila: gozdarske vrvi, mala mehanizacija, vleka z živalmi.

## 8. člen Protokola Gorski gozd – Družbene in ekološke funkcije gorskega gozda

13. Ali ste izvedli ukrepe za zagotavljanje pomembnih socialnih in ekoloških funkcij gorskega gozda, kot so zagotavljanje njegovega vplivanja na vodne vire, na podnebno ravnovesje, na čiščenje zraka in na varovanje pred hrupom?

Da	X	Ne	X
----	---	----	---

Če je odgovor da, katere?

Politika razvrščanja gozdov med zaščitne gozdove (Chauveaujev zakon iz leta 1922) se nadaljuje, četudi imajo danes prednost obmestni masivi, za dobro počutje prebivalstva in še manj gorski gozdovi. za obrambo pred snežnimi plazovi in erozijo že dolgo izvajajo potrebne razvrstitve.

Državne direktive in smernice za načrtovanje in upravljanje (DNAG in ONAG), ki določajo okvir za upravljanje javnih gozdov, objavljene leta 2009, so poleg njihove funkcije proizvodnje in zaščite upoštevale tudi socialne in okoljske funkcije gorskih gozdov.

14. Ali izvajate ukrepe za zagotavljanje biotske raznovrstnosti gorskega gozda?

Da	X	Ne	
----	---	----	--

Če je odgovor da, katere?

Upoštevanje biotske raznovrstnosti pri gospodarjenju z gozdovi od leta 1993 stalno raste, tako v gorskih gozdovih kot v drugih.

Za javne gozdove je biotska raznovrstnost predmet več navodil ONF, nazadnje leta 2018.

Francija je pripravila gozdni akcijski načrt kot del svoje nacionalne strategije za biotsko raznovrstnost. Ta načrt, ki ni specifičen za gorske gozdove, predlaga različne ukrepe za zaustavitev izgube gozdne biotske raznovrstnosti.

Nova strategija zavarovanih območij načrtuje, da bo do leta 2030 30% francoskega kopenskega območja postavljeno na zavarovana območja, od tega ena tretjina na območjih stroge zaščite.

Ta zavarovana območja ne bodo posebej ciljno usmerjena na gorska območja, vendar so gorski gozdovi že razvrščeni kot zaščitena območja (in zato že prispevajo k doseganju teh ciljev za leto 2030) ali bi lahko bili predmet nove razvrstitve kot zavarovana območja (zlasti podnaravni gozdovi, ki jih je v gorah veliko).

15. Ali izvajate ukrepe za zagotavljanje rabe gozda za sprostitev in doživljanje narave?			
Da		Ne	X
Če je odgovor da, katere?			
V povezavi z MAA in Ministrstvom za nacionalno šolstvo, visoko šolstvo in raziskave (MENESR) se izvaja več operacij, na primer »Gozd se vabi v šolo« in mreža izobraževalnih področij.			

### 9. člen Protokola Gorski gozd – Odpiranje gozda

16. Ali sprejemate za preprečevanje škod, za sonaravno gospodarjenje in nego ukrepe za odpiranje gozda, ki jih skrbno načrtujete in izvajate, in ki upoštevajo zahteve varstva narave in krajine?			
Da	X	Ne	
	Država spodbuja uresničevanje načrtovanj, imenovanih »sheme za odpiranje gozda«, z namenom vključevanja različnih vidikov, med katerimi je tudi gozdarjenje s pomočjo jeklene vrvi in v prihodnje tudi za spravilo »težkih bremen«. (prim. str.72, poglavje B/Protokol Varstvo tal)		

### 10. člen Protokola Gorski gozd – Naravni gozdni rezervati

17. Ali ste določili naravne gozdne rezervate v zadostnem obsegu in številu ter z njimi ravnali tako, da lahko zagotovijo naravno dinamiko in raziskovanje, in ste v njih načelno ustavili vsako rabo ali jo prilagodili cilju rezervata?			
Da	X	Ne	
Če je odgovor da, koliko naravnih gozdnih rezervatov	V glavnem gre za stroge biološke rezervate (več kot 10 000 ha, od katerih 6 % pripada državnim gozdovom), med katerimi jih 9 zadeva subnaravne gozdove.		

ste določili v alpskem prostoru vaše države in kako velik je njihov delež v celotni gozdni površini?	<p>(+ nedavno imenovnaje Tellière-Paluel 706 ha, Cheyron 653 ha, 443 ha Tete d'Alpe)</p> <p>- upravljani biološki rezervati (Dent du Villard 309 ha, Cheyron 215 ha, Tête d'Alpe 154 ha)</p> <p>- naravni rezervati</p> <p>- osrčje parka (in integralni rezervati)</p> <p>V javnih gozdovih je od 32 obstoječih bioloških rezervatov, 21 integralnih ali mešanih rezervatov (= s sestavnim in upravljanim delom) s površino 9.750 ha. V gorskih gozdovih so ti rezervati pogosto ustvarjeni na območjih z visoko stopnjo naravnosti.</p> <p>Območja integralnega rezervata obstajajo tudi v nekaterih naravnih rezervatih glede na njihov nastanek.</p> <p>Poleg rezervatov se iz dolgoročnega izkoriščanja odvzamejo tudi druga gozdna območja brez posebnega statusa zaščite, vendar po volji lastnika (zasebnika, skupnosti, države), ki se odraža v načrtih upravljanja, ki jih potrdi upravni organ. V regiji Rhône-Alpes ta območja prispevajo k mreži FRENE gozdov v naravnem razvoju, ki so jo razvili na skupno pobudo lastnikov in upravljavcev gozdov ter združenj za varstvo narave.</p>
------------------------------------------------------------------------------------------------------	-------------------------------------------------------------------------------------------------------------------------------------------------------------------------------------------------------------------------------------------------------------------------------------------------------------------------------------------------------------------------------------------------------------------------------------------------------------------------------------------------------------------------------------------------------------------------------------------------------------------------------------------------------------------------------------------------------------------------------------------------------------------------------------------------------------------------------------------------------------------------------------------------------------------------------------------------------------------------------------------------------------------------------------------------------------------------------------------------------

18. Če ste določili naravne gozdne rezervate, ali so v njih zastopani po možnosti vsi ekosistemi gorskega gozda?			
Da	X	Ne	
	<p>Od konca devetdesetih let je poklic omrežja celostnih bioloških rezervatov (IRB) reprezentativen za raznolikost gozdnih habitatov v javnih gozdovih.</p>		

19. Ali zagotavljate potrebno varovalno funkcijo gozdnega sestoja naravnih gozdnih rezervatov?			
Da	X	Ne	
	<p>Na primer v primeru naravnih rezervatov, ki pokrivajo zasebne gozdne površine.</p> <p>Pri bioloških rezervatih je treba paziti, da to niso lokacije, ki bi lahko posegle v preprečevanje</p>		

	<p>tveganj za varnost ljudi in premoženja</p> <p>Po potrebi bi razvoj teh tveganj privedel do proučitve spremembe v klasifikaciji.</p>		
--	----------------------------------------------------------------------------------------------------------------------------------------	--	--

20. Ali določate naravne gozdne rezervate v zasebnem gozdu načelno v skladu z dolgoročno učinkovitim dogovorjenim varstvom narave?			
Da	X	Ne	
	Prim. zgoraj		

21. Ali sodelujete in ali ste pri načrtovanju in določanju čezmejnih naravnih gozdnih rezervatov sodelovali z drugimi pogodbenicami, kolikor je bilo to potrebno?			
Da	X	Ne	
	Primer biološkega rezervata Tête d'Alpe, čezmejna dokumentacija		

### 11. člen Protokola Gorski gozd – Spodbude in nadomestila

22. Ali zadostno spodbujate gospodarjenje z gozdovi – še posebej ukrepe, navedene v 6. do 10. čl. Protokola Gorski gozd – ob upoštevanju oteženih gospodarskih razmer v alpskem prostoru in glede na storitve, ki se opravljajo pri gospodarjenju z gorskimi gozdovi?			
Da	X	Ne	X
Če je odgovor da, navedite podrobnosti. (Pogoji za subvencije, vrsta subvencij, uporabljena finančna sredstva itd.)			
<p>Možnost povišanja subvencij za 10 % na gorskih območjih.</p> <p>Vendar niti to ne more pokriti presežka stroškov, do katerega pride zaradi reliefa in podnebja.</p> <p>V okviru Medregionalne konvencije Alpskega masiva in programa ESRR bi se lahko izvajali posebni ukrepi za posodobitev podjetij za primarno in sekundarno predelavo proizvodov iz gorskih gozdov, ob upoštevanju zaveze za prejem znaka Bois des Alpes/Alpski les. Te izjemne dodelitve omogočajo »nadomestitev« dodatnih stroškov, povezanih z vrednotenjem alpskih gozdov.</p>			



23. Ali imajo lastniki gozda pravico do primerne in storitvi ustreznega nadomestila, če se v okviru gospodarjenja z gorskimi gozdovi zahtevajo storitve, ki presegajo obstoječe s pravnimi predpisi predvidene obveznosti, in katerih nujnost je utemeljena v projektih?			
Da		Ne	X
Če je odgovor da, navedite podrobnosti.			

24. Ali ste ustvarili potreben instrumentarij za financiranje ukrepov za spodbude in nadomestila?			
Da		Ne	X
Če je odgovor da, ali upoštevate pri financiranju poleg narodnogospodarskih prednosti za celotno prebivalstvo tudi interese posameznika?			
Da		Ne	

Če je odgovor da, navedite vzpostavljen instrumentarij za financiranje ukrepov za spodbude in nadomestila.			

## 12. člen Protokola Gorski gozd – Dopolnilni ukrepi

25. Ali ste sprejeli strožje ukrepe, kot so ukrepi, predvideni v protokolu?			
Da	X	Ne	
Če je odgovor da, katere?			
<p>Država (MAP-MEDD) že leta podpira raziskovalno delo na področju gorskega gozda, njegovega delovanja ter njegove varovalne funkcije.</p> <p>Sodelovala je pri izdelavi vodiča po gorskem gozdarstvu, katerega cilj je optimalizirati gozdarske posege v gozdovih z varovalno funkcijo.</p>			

## Težave pri izvajanju Protokola Gorski gozd

26. Ali ste imeli oz. imate težave pri izvajanju protokola?			
Da		Ne	X
Če je odgovor da, katere?			

Višinske in reliefne razmere gorskih gozdov vplivajo na ekonomsko ravnovesje njihovega gospodarjenja

### **Ocena učinkovitosti sprejetih ukrepov**

27. Ocenite učinkovitost sprejetih ukrepov!

Do danes še nismo izvedli globalne ocene izvajanja tega protokola.

***F. Protokol o izvajanju Alpske konvencije iz leta 1991 na področju turizma (Protokol z dne 16. 10. 1998, ratificiran 19. 5. 2005, valja od 19. 8. 2005)***

**2. člen Protokola Turizem – Mednarodno sodelovanje**

1. Ali si prizadevate za okrepljeno mednarodno sodelovanje med posameznimi pristojnimi institucijami, katerega cilj je povečanje veljave mejnih območij z usklajevanjem turističnih in prostočasnih dejavnosti, ki so sprejemljive za okolje?			
Da	X	Ne	
Naredite križec pri obliki (oblikah), ki najbolj opisuje (opisujejo) to sodelovanje.			
Bilateralni sporazumi			X
Multilateralni sporazumi			
Finančna pomoč			
Dodatno izobraževanje/usposabljanje			
Skupni projekti			
Druge oblike			X
Če ste naredili križec pri »druge oblike«, navedite podrobnosti sodelovanja.			
<p>Mreža zavarovanih območij v Alpah (ALPARC), je bila ustanovljena leta 1995, da bi prispevala k izvajanju protokola Alpske konvencije »Varstvo narave in urejanje krajine«, hkrati pa si prizadeva za skupno refleksijo o turističnih in prostočasnih aktivnostih.</p> <p>Območje Mont Blanca predstavlja iniciativo čezmejnega sodelovanja in združuje Savojo, Gornjo Savojo, dolino Aoste in Valais, in se zavzema za varovanje in vrednotenje tega posebnega območja, v katerem izjemna kulturna in okoljska dediščina sobiva z gospodarskimi in turističnimi dejavnostmi mednarodnega pomena.</p> <p>Program INTERREG Območje Alp, ki združuje območja sedmih držav in podpira trajnostni razvoj alpskega prostora, zavezuje nosilce projektov.</p>			
Pojasnite, katera oblika ali katere oblike sodelovanja najbolj deluje (delujejo) in zakaj.			
<p>Narodni park Mercantour in park Alpi Marittime, pobrateni od 1987, sta leta 1998 podpisala listino o čezmejnem sodelovanju. Leta 2012 pa sta se priključila k »Evropski listini za trajnostni turizem«.</p> <p>Skupaj skrbita predvsem za:</p> <ul style="list-style-type: none"> <li>- varovanje favne</li> <li>- poznavanje in varovanje flore</li> <li>- varovanje in napredek raznih območij</li> <li>- čezmejno kulturo</li> </ul>			

- ureditev poti, označevanje prelazov
- vrednotenje kulturne dediščine in krajine
- razvoj itinerarjev

## 5. člen Protokola Turizem – Obvladovanje ponudbe

2. Ali ste razvili smernice, razvojne programe, sektorske načrte za trajnosten turistični razvoj v skladu s cilji protokola?			
<p>V Franciji obstajajo glede na različno teritorialno ureditev (masiv, regija, departma, lokalna skupnost) različni ukrepi za teritorialne strateške projekte oziroma načrtovanje (Medregionalna konvencija za alpski svet, Projekt urejanja in trajnostnega razvoja za sheme teritorialne kohezije (SCOT) in Lokalni urbanistični načrti (PLU), Regionalni načrti za ekološko kohezijo (SRCE), Regionalni načrti za urejanje, trajnostni razvoj in enakost območij (SRADET)...), kot tudi postopki za avtorizacijo projektov (Postopki za nove turistične enote – UTN), ki morajo upoštevati cilje trajnostnega razvoja predvsem na področju turizma.</p> <p>Ti ukrepi in postopki tako prispevajo k uresničevanju Protokola Turizem, pri čemer se ga dotikajo delno ali v celoti.</p> <p>Medregionalna konvencija Alpskega masiva 2015-2020 se osredotoča na diverzifikacijo turizma (cilj št. 24), predvideva pomoč pri turističnem razvoju, ki je ekološko pogojena in vključuje tudi pomoč pri strukturah socialnega turizma.</p>			
Da	X	Ne	
Če je odgovor da, ali ste jih že implementirali?			
Da	X	Ne	
Ali sta razvoj in implementacija potekala na za to najprimernejši ravni?			
Da	X	Ne	
Če je odgovor da, ali smernice, razvojni programi in sektorski načrti omogočajo presojo in primerjavo prednosti in slabosti načrtovanega razvoja zlasti z naslednjih vidikov:		Da	Ne
z vidika družbenogospodarskih posledic za tamkajšnje prebivalstvo?		X	
z vidika posledic za tla, vodo, zrak, naravno ravnovesje in krajino ob upoštevanju posebnih ekoloških danosti, naravnih virov in meja sprejemljivosti ekosistemov?		X	
z vidika posledic za javne finance?		X	

3. Ali ste za celotno območje pripravili načrte, ki zagotavljajo trajnostni regionalni razvoj ob upoštevanju vseh zahtev glede rabe (turizem, promet, kmetijstvo in gozdarstvo, poselitveni prostor)?			
Da	X	Ne	
	Medregionalna shema in konvencija Alpskega masiva		

### **Medregionalna shema Alpskega masiva (SIMA)**

Alpski masiv »združuje dve gorovji južnih in severnih Alp, ki ju opredeljuje Zakon o gorah iz 1985. Ta združitev je bila uradno potrjena z dekretom 12. januarja 2004, ki se nanaša na sestavo in delovanje odborov, in nato še z dekretom iz 16. januarja 2004, ki se nanaša na razmejitev masiva.

Izdelava Medregionalne sheme za Alpski masiv (SIMA) je bila zaupana Odboru za masiv, ki je pristojni organ upravljanja alpskega masiva in ki združuje državo (prefekt regije PACA je koordinator alpskega masiva), izvoljene predstavnike skupnosti iz regij Provence Alpes Côte d’Azur in Auvergne Rhône-Alpes, departmajev in lokalnih skupnosti, družbene in profesionalne predstavnike in društva.

Medregionalno shemo Alpskega masiva so odobrili odbor za Alpski masiv (21. septembra 2012) in obe regiji, v katerih se nahaja alpski masiv: Rhône-Alpes in Provence-Alpes-Côte d’Azur. Velja kot dokument strateške usmeritve glede masiva in določa okvir za izdelavo strateške diagnostike območja alpskega masiva (alpski DTS, oktober 2012) in na podlagi katerega je bil izdelan dokument ciljev medregionalne konvencije alpskega masiva (CIMA) za obdobje 2015-2020 (dokument je bil potrjen februarja 2014).

### **Medregionalna konvencija Alpskega masiva (CIMA)**

Medregionalna konvencija Alpskega masiva (CIMA) je bila ustanovljena za obdobje od 2015 do 2020 za regije Provence-Alpes-Côte d’Azur, Auvergne Rhône-Alpes, l’État et l’Agence de l’Eau Rhône Méditerranée Corse (agencija za boj proti onesnaževanju in za varovanje vodnih habitatov, op. p.), in je bila podpisana 4. septembra 2015.

Konvencija predstavlja glavno sredstvo pri posredovanju gorske politike za operativne spremembe medregionalne sheme Alpskega masiva.

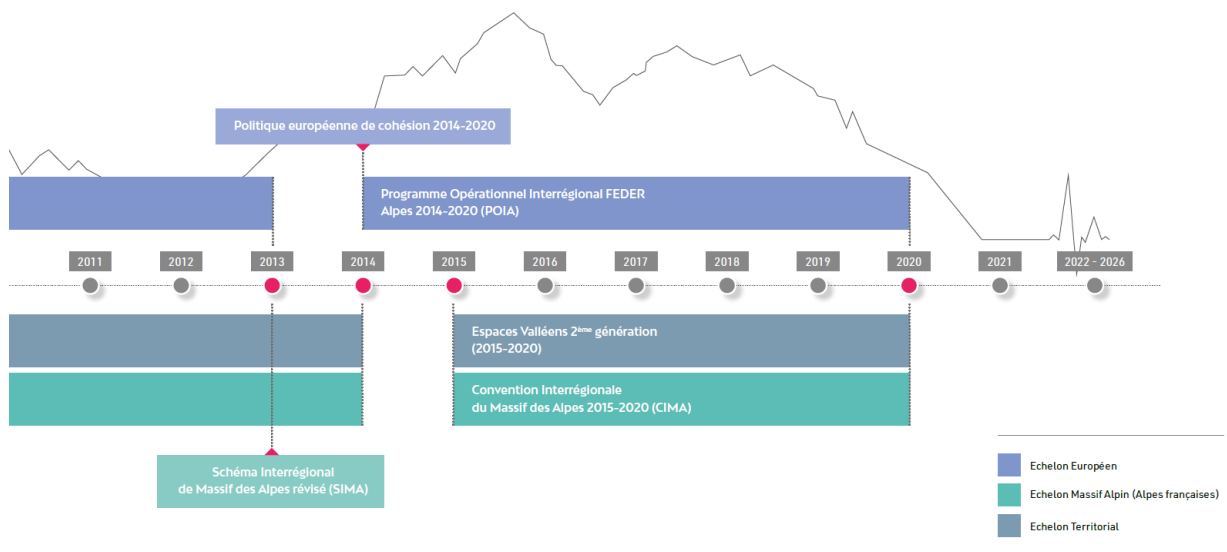
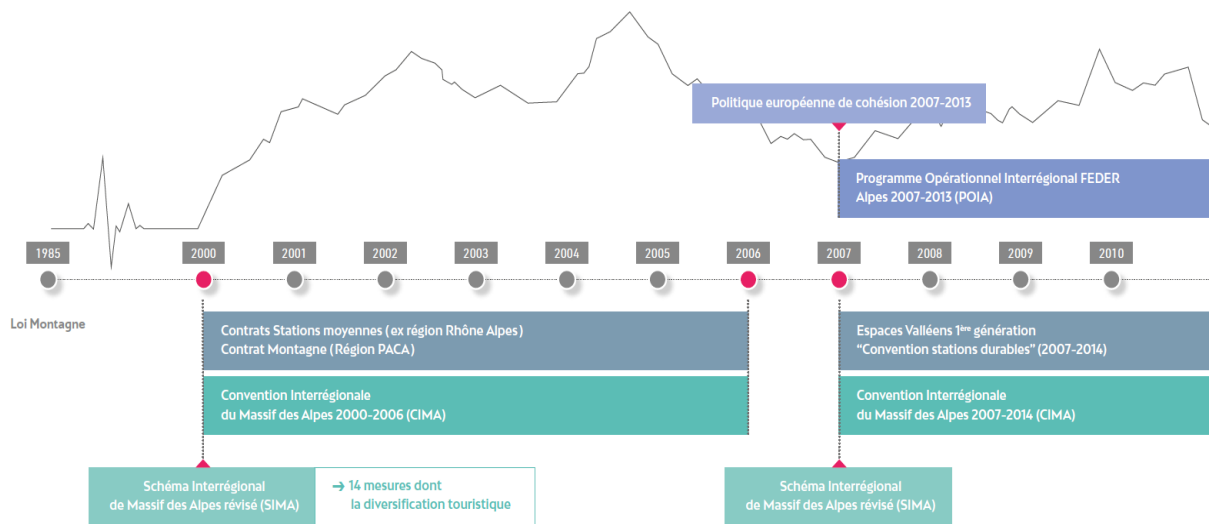
Konvencija se osredotoča na 4 strateške dejavnike trajnostnega razvoja Alpskega masiva in nabor ukrepov, ki sodijo zraven:

- Dejavnik 1 – Izboljšati privlačnost gorskih območij z večjo ponudbo storitev za prebivalce in podjetja.
  - CILJ 1.1 Podpreti gospodarske in družbene inovacije na področju storitev za prebivalce, ob upoštevanju sezonskosti in raznolikost aktivnosti.
  - CILJ 1.2 Prebivalcem omogočiti dostop do storitev z uveljavitvijo principa komplementarnosti pristopov, ki temelji na »teritorialni organiziranosti storitev« in »uporabi digitalizacije«.

- CILJ 1.3 Prispevati k vzpostavitvi prometne politike in storitvam trajnostne mobilnosti v gorah.
- CILJ 1.4 Ovrednotiti in vzpostaviti mrežo velikih oziroma pomembnih krajev v francoskih Alpah; razviti in dati veljavo poti po masivu francoskih Alp.
- Dejavnik 2 – Spremljati gospodarsko ovrednotenje naravnih, kulturnih in dediščinskih virov ter priznanih kompetenc v gorah.
  - CILJ 2.1 Ovrednotiti visoko energetske les in njegovo lokalno uporabo, kar naj postane obnovljiva energija v Alpah.
  - CILJ 2.2 Razviti certifikat »Alpski les« in uporabo lesa za gradnjo (po zakonitosti ponudbe in povpraševanja).
  - CILJ 2.3 Vzpodbujati gorsko kmetijstvo, med drugim pastirstvo, v smislu proizvodnje in upravljanja tega območja.
  - CILJ 2.4 Ovrednotiti naravne in kulturne vire celotnega masiva po posameznih območjih.
- Dejavnik 3 – Spremljati prilagajanje podnebnim spremembam.
  - CILJ 3.1 Širiti in spremljati projekte energetske in ekološke gradnje in demonstracijskih območij.
  - CILJ 3.2 Razviti integrirano upravljanje naravnih nevarnosti.
  - CILJ 3.3 Izkoristiti in razviti nove obnovljive vire energije glede na gospodarsko logiko (alpske filiale izven energetskega lesa).
  - CILJ 3.4 Zavzemati se za biotsko raznovrstnost, ekološko in hidrološko pomembnost in razvijati eko-sistemske storitve.
- Dejavnik 4 – Razvijati sodelovanje med različnimi gorskimi masivi, kot tudi teritorialno sodelovanje med gorskimi regijami
  - CILJ 4.0:
    - 1- Sodelovanje med francoskimi gorskimi masivi oziroma delovanje na nivoju mesto-gora.  
Tukaj govorimo o študijah, raziskavah in delovanju, seminarjih, ki se jih izvaja med različnimi gorskimi velemesti oziroma večjimi kraji ali gorskimi metropolami na določeno temo.
    - 2 – Teritorialno sodelovanje alpskega loka in mednarodno.  
Tukaj govorimo o delovanju, ki ga alpski prostor želi uresničiti skupaj z evropskimi partnerji alpskega loka (države ali regije) s pomočjo čezmejnih programov (ALCOTRA) in francosko-švicarskega programa mednarodnega sodelovanja »Alpsko območje«, akcijskega plana iz Strategije Evropske Unije za Alpe (EUSALP), delovanja Alpske konvencije ali na mednarodnem področju.

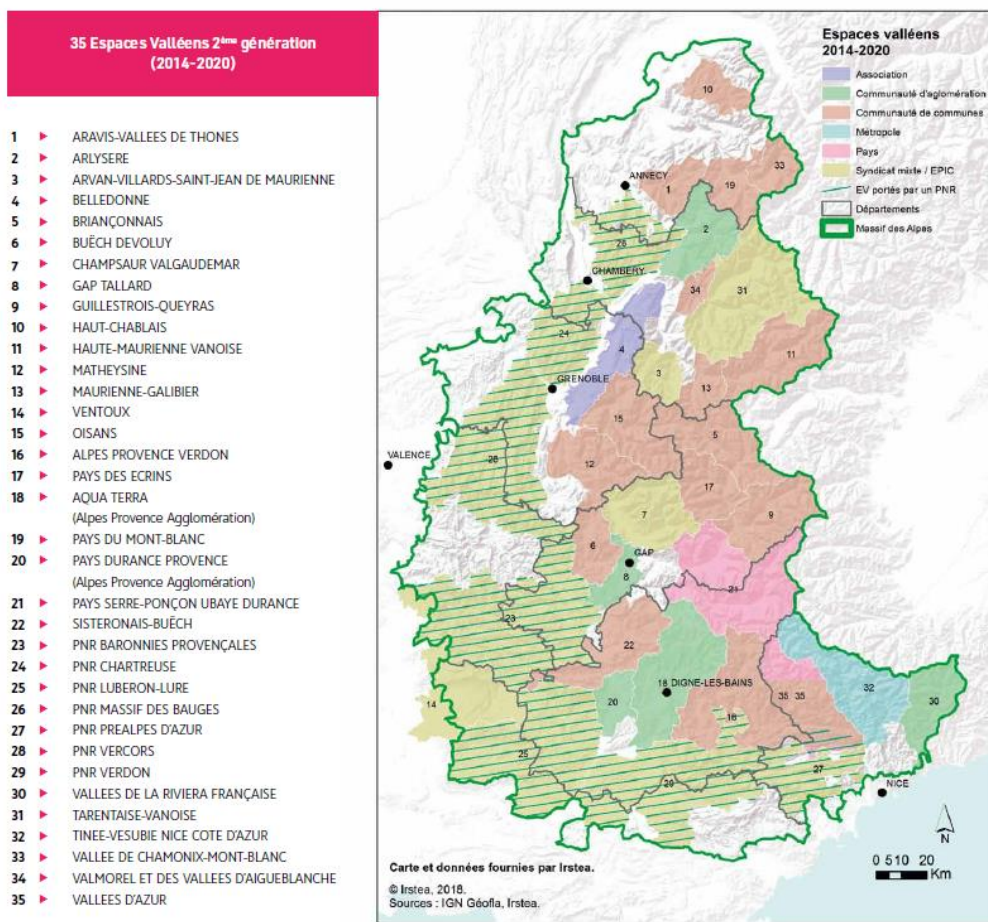
Konvencija si je postavila prioriteto »mladi in gore«.

Glej: <https://www.prefectures-regions.gouv.fr/provence-alpes-cote-dazur/Documents-publications/La-boite-a-outils-de-la-Convention-Interregionale-du-massif-des-Alpes3>



## Območja dolin

80 % francoskih Alp se nahaja v sklopu območja dolin:



Espaces Valléens (območja dolin) je program, ki je namenjen za izvajanje projektov turističnega razvoja z ovrednotenjem naravne in kulturne dediščine gorskega območja in turističnih raznolikosti (aktivnosti v osrčju narave, dobro počutje in obnovitev energije, raziskovanje območja in spoznavanje različnih veščin, ovrednotenje spomeniško pomembnih krajev, gorskih nastanitev, kot so kočje, razne turistične dobrine, zgodovina, vse to povezano s kmetijskimi in krajinskimi viri, ...).

Turistična letovišča se tako znajdejo v središču območij in lahko razširijo obdobje delovanja, valorizirajo raznolikost naravne in kulturne dediščine gorskih masivov, ter na tak način omogočijo nov pogled na obisk gora izven zgoj zimskega obdobja.

Program sodi v okvir **evropske politike** (*Evropski sklad za razvoj regij / Operativni Program Interreg Območje Alp 2014-2020 skupaj s strateškim ciljem 1: »Povečati poletno odkrivanje gora s pomočjo valorizirane naravne in kulturne dediščine«*), **nacionalne politike** (*Medregijska Alpska konvencija in cilj 2.4: »ovrednotiti naravne in kulturne vire masiva po posameznih območjih«*), ter **regionalne politike**.

4. Ali izvajate pri načrtovanju in urejanju površin za turistično rabo presojo vplivov na okolje?			
Da	X	Ne	
Ali obstajajo za to pravni predpisi?			



Da	X	Ne	
Če je odgovor da, kateri?			
<p>* <u>Okoljski zakonik:</u></p> <p><b>- Presoja okolja (vključno s Študijo vplivov oziroma Poročilom o presoji posledic na okolje)</b></p> <p>Člen L. 122-1 in členi, ki sledijo, določajo pogoje glede katerih »Projekti, ki po svoji naravi, velikosti ali lokaciji lahko pustijo vidne posledice na okolju ali zdravju ljudi, morajo imeti narejeno študijo okolja«, ki jo pripravi investitor in vsebuje:</p> <ul style="list-style-type: none"> <li>• poročilo o presoji posledic na okolje, imenovano »študija vplivov«</li> <li>• izvedba obveznih posvetovanj s strokovnjaki</li> <li>• pregled vseh dejavnikov iz študije vplivov in tistih, ki so jih izpostavili strokovnjaki in investitor projekta, ki ga opravi pristojni organ in tako dovoli izvedbo projekta.</li> </ul> <p>Presoja okolja omogoča, da se za vsak primer posebej opišejo in ocenijo na primeren način večje, neposredne in posredne posledice, ki bi jih imel projekt na:</p> <p>1° prebivalstvo in zdravje ljudi;</p> <p>2° biotsko raznovrstnost, pri čemer se še prav posebej pazi na zaščitena vrste in območja, kot to določa Direktiva 92/43/EGS z 21. maja 1992, in Direktiva 2009/147/ES z 30. novembra 2009;</p> <p>3° zemljišča, tla, vodo, zrak in podnebje;</p> <p>4° materialne dobrine, kulturno dediščino in pokrajino;</p> <p>5° interakcijo zgoraj naštetih dejavnikov.</p> <p><b>Nove turistične enote</b> (glej spodaj) morajo upoštevati naslednje ukrepe:</p> <p>* <u>Urbanistični zakonik:</u></p> <p><b>- Dokumenti in uredbe, ki se nanašajo na izrabo tal</b></p> <p>Člen L122-9 določa, da »Dokumenti in uredbe, ki se nanašajo na izrabo tal, vsebujejo lastne predpise za varovanje območja, pokrajine in okolja značilnega za gorsko naravno in kulturno dediščino«.</p> <p><b>- Postopek za Nove turistične enote</b></p> <p>Člen L122-15 Urbanističnega zakonika, ki ga dopolnjuje člen 71 Zakona o gorah iz 28. decembra 2016, določa, da »Turistični razvoj in še posebej izvedba novih oziroma širitev že obstoječih turističnih enot mora upoštevati interesne skupine teritorialnih skupnosti, na katere se nanaša, in ranljivost gorskega območja na podnebne spremembe. Prispevajo k uravnovešenosti gospodarskih aktivnosti in prostočasnih dejavnosti tako, da dajejo prednost diverzifikaciji turističnih dejavnosti, kakor tudi racionalni uporabi obstoječe gradbene dediščine in sistemu dajanja novogradenj v najem. Lokacija, zasnova in izvedba nove turistične enote morajo upoštevati lastnosti kraja in uravnovešenost v naravi«.</p>			

Zakon o gorah iz 28. decembra 2016, razporeja projekte novih turističnih enot (UTN) v naslednji dve kategoriji: »strukturalna« (UTNS) in »lokalna« (UTNL). Odlok št. 2017-1039 iz 10. maja 2017, je ločil ti dve kategoriji na podlagi narave oziroma omejitev delovanja. Njuna vzpostavitev izhaja iz dokumentov o lokalnem urbanizmu (UTNS v shemah teritorialne koherence, UTNL v lokalnih urbanističnih načrtih), oziroma v primeru, da ne obstajata, se je potrebno sklicevati na državo (odlok prefekta). Če ima projekt nove turistične enote pomemben vpliv na okolje, mora opraviti presojo vpliva na okolje.

5. Če ste razvili smernice za trajnosten razvoj turističnih destinacij, pojasnite katere.

Urbanistični zakonik in Okoljski zakonik vsebujeta številne predpise, ki urejajo zaščito trajnostnega razvoja območij na različnih nivojih. Cilji, ki jih dokumenti za izrabo tal morajo zasledovati, kažejo na raznolikost interesov, ki jih je potrebno uskladiti in ki so gospodarskega, okoljskega, družbenega, kulturnega ... in turističnega značaja.

Kadar gre za alpske turistične destinacije, so pri trajnostnem razvoju »vodilni koncepti« potrebni predvsem pri:

- medregionalni shemi Alpskega masiva in njeni dejanski uporabi (*opisani drugje v tem dokumentu*)
- podrobnih pogojih za vzpostavitev novih turističnih enot (*opisano drugje v tem dokumentu*)
- ustavne listine naravnih parkov (sklicujoč se na Evropsko listino trajnostnega turizma na zaščitene območjih (1999))
- vzpodbujanje javnih organov k uvedbi označb in ukrepov za trajnostni turizem po posameznih destinacijah, turističnih zavodih in deležnikih

6. Ali ste v razvoj smernic vključili lokalno prebivalstvo?

Da	X	Ne	
----	---	----	--

Vse SCOT, PLU in UTN, ki niso zabeležene v naštetih dokumentih, so predmet javne preiskave.

Prav tako so ustavne listine naravnih regijskih parkov (PNR), ki so v pripravi ali reviziji, predmet organiziranih debat, ki jih pripravi park, in javne preiskave.

Medregionalna shema Alpskega masiva in dejavnosti, ki se tukaj izvajajo, označbe in ukrepi za trajnostni turizem, so prav tako predmet javne debate.

7. Če ste razvili smernice, razvojne programe in sektorske plane, ali vsebujejo naslednje? (Naredite križec pri ustreznem odgovoru.)

Razvoj konceptov in ponudb za sonaraven turizem.	X
Izdaja certifikatov in okoljskih znakov za turistične ponudbe.	X

Spodbujanje in uvajanje sistemov za okoljski menedžment.	X
Druge oblike	
Če ste naredili križec pri eni ali več navedenih možnosti, navedite podrobnosti.	
<p>Prenočišča z oznako »Panda« oziroma »naravni hotel« so specifična za regijske naravne parke in izpolnjujejo stroge okoljske kriterije.</p> <p>Razen tega oznaka regijski naravni park zagotavlja kompatibilnost turistične ponudbe (sprehajalne poti, prenočišča, obrtne izdelke) z izvajanjem vsebine listine.</p> <p>Listina nacionalnega združenja županov gorskih središč (2007) in oznaka zveze Zelena snežinka (2017) so v veljavi za smučarska središča.</p>	

## 6. člen Protokola Turizem – Usmeritve razvoja turizma

8. Ali pri razvoju turizma upoštevate načela varstva okolja in ohranjanja krajine?			
Da	X	Ne	

9. Ali spodbujate turistične projekte, ki varujejo krajino in so sprejemljivi za okolje?			
Da	X	Ne	X
	<p>Na splošno se pri turističnih projektih upošteva vpliv na okolje.</p> <p>V regijskih naravnih parkih (PNR) se spodbujajo projekti »trajnostnega turizma«, v »pomembnih zgodovinskih mestih«, v narodnih parkih in naravnih rezervatih pa se izvajajo izključno projekti, ki so kompatibilni z varovanjem narave.</p> <p>Dve ponudbi ONF-ja v Alpah prispevata k ovrednotenju turističnega potenciala gozdnih območij, in sicer ponudba in storitev dostopna za vse, kakor tudi zagotavljanje popolnega spoštovanja do okolja. Gozdšport za urejanje naravnih</p>		<p>Izven teh območij odličnosti, se turistične projekte izbira glede na ekonomske in socialne prednosti in slabosti.</p>

	površin za dobro vseh javnosti in spodbujanje le-teh k vadbi na prostem, ki je prilagojena njihovim sposobnostim in hkrati spoštljiva do narave. In Gozdgostoljubje, ki sprejema širšo publiko v njenem iskanju naravnosti v bližnjih gozdovih.		
--	-------------------------------------------------------------------------------------------------------------------------------------------------------------------------------------------------------------------------------------------------	--	--

10. Ali s politiko krepite konkurenčno sposobnost sonaravnega turizma v alpskem prostoru?			
Da	X	Ne	
Če je odgovor da, kako?			
<p>Medregionalna konvencija Alpskega masiva podpira, na primer:</p> <ul style="list-style-type: none"> <li>- razvoj pohodniških poti,</li> <li>- razvoj turizma v smislu odkrivanja naravne in kulturne dediščine,</li> <li>- kvaliteto ponudbe v višje ležečih planinskih kočah,</li> <li>- valorizacijo naravne dediščine (razvoj trajnostnega turizma predstavlja eno od prioriternih tem alpske mreže zaščitenih območij).</li> </ul> <p>Medregionalna konvencija prav tako podpira kmetijstvo in gozdarstvo z namenom varovanja krajine, kar pripomore k razvoju alpskega sonaravnega turizma.</p>			

11. Ali dajete prednost ukrepom, ki spodbujajo inovacije in uvajanje novih oblik ponudbe?			
Da	X	Ne	
Če je odgovor da, katere? Navedite tudi primere.			
<p>Inovacija je prvi cilj medregionalne konvencije 2015-2020 za alpski masiv in za finančno pomoč nosilcem projektov:</p> <p>»CILJ št. 1.1 Podpora gospodarskim in socialnim inovacijam za storitve za prebivalstvo ob upoštevanju sezonskosti in raznolikosti aktivnosti«.</p>			

12. Ali si na območjih z močnim turističnim prometom prizadevate za uravnoveženost med intenzivnimi in ekstenzivnimi oblikami turizma?			
Da	X	Ne	

	Predvsem iniciative glede prevelike obiskanosti Mont Blanc-a, soteske Verdon, Luberon in Queyras.		
--	---------------------------------------------------------------------------------------------------	--	--

13. Ali upoštevate pri ukrepih, ki jih je treba spodbujati in ki jih spodbujate, naslednje vidike?	Da	Ne
Pri intenzivnem turizmu: prilagoditev obstoječih turističnih objektov in njihove opreme ekološkim zahtevam.		X Problem z vodnimi viri je zelo prisoten.
Pri intenzivnem turizmu: razvoj novih objektov v skladu s cilji protokola.	X	
Pri ekstenzivnem turizmu: ohranjanje ali razvoj sonaravne in za okolje sprejemljive turistične ponudbe.	X	
Pri ekstenzivnem turizmu: dviganje vrednosti naravne in kulturne dediščine turističnih območij.	X	

## 7. člen Protokola Turizem – Pospeševanje kakovosti

14. Ali je politika vaše države stalno in dosledno usmerjena v kakovostno turistično ponudbo v celotnem alpskem prostoru in ali upošteva zlasti ekološke zahteve?			
Da	X	Ne	
	Oznaka »turistična kakovost <sup>TM</sup> « velja za celotno turistično verigo: hotelirstvo, turistične nastanitve, počitniške vasi, kampinge, restavracije, kavarne in gostišča, agencije za sezonski najem nastanitev, zavode za turizem, obiskovane kraje, športne aktivnosti in prostočasne dejavnosti ...		

15. Ali spodbujate izmenjavo izkušenj z drugimi pogodbenicami in izvajanje skupnih programov za izboljšanje kakovosti predvsem na naslednjih področjih?	Da	Ne
vključitev turističnih objektov in naprav v krajino in naravno okolje	X	

Urbanizem, arhitektura (novogradnje in prenova vasi).	X	
nastanitveni objekti in ponudbe turističnih storitev	X	
uvajanje novih oblik turistične ponudbe v alpskem prostoru z večjim poudarkom na kulturnih prireditvah na posameznih območjih	X	
Navedite primere za področja, pri katerih ste odgovorili pritrdilno.		
Primeri v okviru projektov Interreg / Alcotra: <ul style="list-style-type: none"> <li>- projekt ALP MEDITERR, definicija turistične destinacije »Alpe in Mediteran«</li> <li>- projekt M.I.T.O., integrirani modeli turizma na prostem</li> <li>- projekt ITINERAS, usklajeno varovanje kulturne dediščine v Saint-Gervais-les-Bains v Zgornji Savoiji in Valgrisenche v Val d'Aoste</li> <li>- projekt NTC, ki promovira aktivnosti na prostem</li> <li>- projekt JARDIVAL, za spodbujanje turizma v pomladni in poletni sezoni</li> <li>- projekt REVAL, za vzpostavitev turistične ponudbe okrog podnebnih sprememb</li> </ul>		

## 8. člen Protokola Turizem – Usmerjanje turističnih tokov

16. Ali izvajate ukrepe za usmerjanje turističnih tokov v zavarovanih območjih?			
Da	X	Ne	
	Na vseh pomembnih območjih (Mont Blanc), v narodnih parkih in naravnih rezervatih		

17. Ali izvajate ukrepe za usmerjanje turističnih tokov zunaj zavarovanih območij?			
Da	X	Ne	
	Na nekaterih pohodniških poteh in dovozih		

## 9. člen Protokola Turizem – Omejitve razvoja zaradi naravnega okolja

18. Ali usklajujete razvoj turizma s posebnostmi okolja in razpoložljivimi viri kraja in regije?			
Da	X	Ne	
Če je odgovor da, kako?			

V PNR uravnoteženost določa ustavna listina in velja 10 let. Ekipa PNR pomaga izvoljenim predstavnikom pri upravljanju turističnega razvoja, ki je prilagojen okolju tistega območja, virom območja in potrebam prebivalcev.

Izven teh območij Zakon o gorah dovoljuje turistični razvoj ob upoštevanju posebnosti okolja (v okviru planiranja in procedure novih turističnih enot).

Nekateri letoviški kraji bi lahko dosegli meje svojega naravnega razvoja.

19. Ali projekte, ki bi lahko znatno vplivali na okolje, predhodno ovrednotite?

Da	X	Ne	
Če je odgovor da, ali upoštevate rezultate tega ovrednotenja pri odločanju?			
Da	X	Ne	

#### 10. člen Protokola Turizem – Območja miru

20. Ali ste določili območja miru, na katerih se odpovedujejo urejanju prostora v turistične namene?

Da	X	Ne	
	Med drugim to velja za nekatere biološke rezervate.		
	Brez, da bi poimenovanje »območje miru« prešlo kot tako v francosko pravo (glej drugje v tem dokumentu).		

#### 11. člen Protokola Turizem – Politika razvoja nastanitvenih zmogljivosti

21. Ali pri politiki razvoja nastanitvenih zmogljivosti z naslednjimi ukrepi upoštevate omejenost razpoložljivega prostora?	Da	Ne
dajanje prednosti komercialnim nastanitvenim enotam	X UTN	
obnova in uporaba obstoječih objektov	X	
posodabljanje in izboljšanje kakovosti obstoječih nastanitvenih zmogljivosti		

Da bi pospešila obnovo turističnih nepremičnin v letoviščih, je vlada po zasedanju medresorske komisije za turizem, 19. januarja 2018, naznanila uvajanje novega ukrepa, »Francija – turistični inženiring«, ki spremlja območja in nosilce privatnih projektov kot vmesnik med regijskimi platformami inženiringa. Projekt vodi Atout France skupaj z Banque des Territoires in nacionalno agencijo za kohezijo območij.

Alpe d’Huez (Isère), La Plagne (Savoie), Les Deux Alpes (Isère), Les Orres (Hautes-Alpes), Saint-Gervais (Haute-Savoie), Villard-de-Lans (Isère) sodijo med poskusna letovišča.

## 12. člen Protokola Turizem - Žičnice

22. Ali zagotavljate, da se pri izdajanju novih dovoljenj za žičnice upoštevajo tudi ekološke in krajinske zahteve?			
Da	X	Ne	
Če je odgovor da, s katerimi instrumenti oziroma pravnimi predpisi?			
<ul style="list-style-type: none"> <li>* Procedura UTN (Urbanistični zakonik)</li> <li>* Študija vplivov (Okoljski zakonik)</li> <li>* Dovoljenje za krčenje gozda (Zakon o gozdovih)</li> </ul>			

23. Ali predvidevajo nova obratovalna dovoljenja in koncesije za žičnice razstavitev in odstranitev starih naprav?			
Da	X	Ne	
<p>Zakon o gorah iz 28.decembra 2016, uvaja v Urbanistični zakonik predpise, ki narekujejo obvezno razstavitev zapuščenih žičnic na koncu obratovanja:</p> <p><b>Člen L. 445-2 Urbanističnega zakonika:</b> »Dovoljenje za izvedbo del na žičnicah izda, ne glede na opremo, organ pristojen za izdajo gradbenih dovoljenj.</p> <p>Dovoljenje se izda po predhodnem pozitivnem mnenju predstavnika države v dotičnem departmaju in na podlagi varnosti naprav in ureditev žičnic. Predstavnik države v departmaju zagotovi rezerve in predpise, katerim je podvrženo dovoljenje o izvedbi del.</p> <p>Dovoljenje za izvedbo del vsebuje tudi nalog za razstavitev žičnice in spremljevalnih objektov, kakor tudi vzpostavitev prvotnega stanja. Razstavitev in vzpostavitev stanja se morata zgoditi v roku treh let od dokončne zaustavitve obratovanja žičnic.«</p> <p><b>Člen L. 445-4 Urbanističnega zakonika:</b> »Dovoljenje za obratovanje žičnic izda organ pristojen za izdajo gradbenih dovoljenj po predhodnem pozitivnem mnenju predstavnika države v dotičnem departmaju na podlagi varnosti naprav in ureditev žičnic.</p>			



Po petih zaporednih letih neuporabe žičnic predstavnik države v departmaju pozove upravljalca žičnic, da prične s postopkom njihove dokončne zaustavitve.«

24. Ali predvidevajo nova obratovalna dovoljenja in koncesije za žičnice zasaditev sproščenih površin predvsem z domorodnimi rastlinskimi vrstami?

Da	X (delno, glej spodaj)	Ne	
----	---------------------------	----	--

### 13. člen Protokola Turizem – Promet in prevoz turistov

25. Ali ste v obdobju poročanja spodbujali ukrepe, katerih cilj je omejevanje prometa z motornimi vozili v turističnih krajih?

Da	X	Ne	
----	---	----	--

Če je odgovor da, katere?

Uvedba »načrtov prevozov«, ki vsebuje:

- parkirni prostori na obrobju,
- redne linije/prevozi,
- parkirni prostori v sklopu nepremičninskih načrtovanj,
- ureditev cest in javnih območij za pešce,
- nadzor in omejevanje prometa in parkiranja,
- oprema na smučiščih in žičnicah za spodbujanje uporabe smuči namesto avtomobila,
- informiranje in komuniciranje (zemljevidi za goste, mobilne centrale),
- ...

26. Ali ste omejili individualen promet z motornimi vozili?

Da	X V nekaterih letoviščih oziroma območjih V zaščiteneh območjih	Ne	
----	-----------------------------------------------------------------------	----	--

\* Skladno s členom L122-4 Urbanističnega zakonika, sprejetega na podlagi odloka 23. septembra 2015, je vzpostavitev novih panoramskih cest, cest zgrajenih v prepadnem skalovju ali v obliki zank prepovedano v območju gora, če se nahaja nad mejo gozda, razen za izjeme utemeljene z

odpiranjem obstoječih aglomeracij ali gozdnih masivov ali zaradi nacionalne varnosti oziroma mednarodne povezave.

27. Ali podpirate zasebne ali javne pobude za boljšo dostopnost turističnih krajev in središč z javnimi prevoznimi sredstvi in spodbujate turiste k uporabi takega prevoza?

Da	X	Ne
----	---	----

Če je odgovor da, kako?

Od primera do primera, pomoč skupnostim v departmajih in regijah.

Oznaka Zelena snežinka ponazarja ta kriterij.

#### 14. člen Protokola Turizem – Posebne tehnike urejanja površin

28. Ali potekajo gradnja, vzdrževanje in obratovanje smučišč tako, da se čim bolj varuje krajina?

Da	X Vedno bolj Razvoj tehnik ponovnega zaraščanja in vzdrževanja smučišč povečuje jamstvo kakovosti in trajnosti snežnih razmer.	Ne
----	--------------------------------------------------------------------------------------------------------------------------------------	----

Ali pri tem upoštevate naravno ravnovesje in občutljivost biotopov?

Da	X Bolj ali manj glede na pomembnost projekta iz drugih vidikov, gospodarskega in družbenega	Ne
----	------------------------------------------------------------------------------------------------	----

29. Ali je dovoljena uporaba naprav za zasneževanje?

Da	X	Ne
----	---	----

Če je odgovor da, pod kakšnimi pogoji izdajate dovoljenja za uporabo naprav za zasneževanje in kateri pravni predpisi urejajo njihovo uporabo? Pojasnite predvsem, kako ugotavljate primernost vodnih in ekoloških razmer za uporabo naprav za zasneževanje.

Za namestitev mreže naprav za zasneževanje se mora upoštevati predpise, ki se nanašajo na:

\* **Vodne inšpekcije** (glej Okoljski zakonik, ki z zakonom št. 92-3 iz 3. januarja 1992 ureja problematiko o vodah): odvzemi vode iz naravnega okolja so zakonsko določeni z Okoljskim zakonikom (postopek prijave ali dovoljenja; preučitev odvzema vode v primerjavi z najnižjim pretokom v obdobju 5 let »Qm5«, upoštevanje obveznega minimalnega pretoka).

\* **Urbanistični zakonik:**

- glede dovolilnic za urejanje, ko gre za izpodjedanje in dvigovanje tal (kotanje za skladiščenje vode), ki so predmet dovoljenja;
- na podlagi Gradbenega dovoljenja za objekte, v katerih so shranjene naprave za izdelavo umetnega snega.

V nekaterih primerih je zasneževanje podvrženo študiji vplivov (»študija okolja«). Za najmanjše posege in v skladu z odločitvijo organa pristojnega za okolje, ter po analizi vsakega posameznega primera, kot recimo kotanje za vodo, ki imajo površino večjo od 3 hektarjev, če je njihov volumen manjši od 1 milijona m<sup>3</sup>.

Sestavni deli: skladiščenje, kotanje za vodo, odvzem vode iz prosto tekoče vode, postavitve cevi za dovod vode ... vsi so glede na velikost in kontekst namestitve podvrženi različnim pravilom za varovanje okolja: Urbanistični zakonik, ICPE, Instalacija, Obdelava, Dela in Ureditve (IOTA) podvrženi avtorizaciji ali izjavi zakonodaje o vodah ... in so lahko podvrženi dovoljenju ali izjavi služb prefekture.

*Opomba: Projekti, ki za zaščito okolja potrebujejo različne zahtevane okoljske postopke in odredbe (ICPE), in tisti, ki potrebujejo dovoljenje iz naslova zakona o vodah (IOTA), so od 1. marca 2017 združeni v enem okoljskem dovoljenju.*

30. Ali omejujete spreminjanje terena?			
Da		Ne	X

31. Ali se preurejene površine zazelenijo predvsem s samoniklimi rastlinskimi vrstami?			
Da		Ne	X Ne avtomatično

## 15. člen Protokola Turizem – Športne dejavnosti

32. Ali ste sprejeli ukrepe za usmerjanje športnih dejavnosti na prostem?			
Da	X	Ne	

Če je odgovor da, kako?

\* V zaščitnih območjih (narodni parki, naravni rezervati), zakonska uredba omejuje ali prepoveduje nekatere športne dejavnosti (plezanje, kolesarjenje, jamarstvo, smučanje).

\* Izven zaščiteneh območij lahko prefektura dovolijo ali prepovejo določene športne prireditve.

\* Od 2000 (Zakon o športu), zakon omogoča, da departmaji organizirajo športne dejavnosti s pomočjo departmajskih načrtov prostorov, krajev in poti (PDESI), namenjenih športu na prostem. Ti načrti vsebujejo načrte departmajev o sprehajalnih poteh in pohodništvu, ki jih določa člen L. 361-1 Okoljskega zakonika.

Leta 2004 (sprememba Zakona o športu) se pojavi pojem »nadzorovan« razvoj: »Departma spodbuja nadzorovan razvoj športa na prostem«. Ta nadzorovani razvoj izpolnjuje 4 cilje:

- zagotoviti dostop do mest, kjer se izvajajo športne aktivnosti,
- promovirati kvalitetno športno ponudbo,
- senzibilizirati in izobraziti udeležence o okolju in trajnostnem razvoju,
- spodbujati usklajen razvoj športov na prostem po posameznem območju.

Departma si lahko pomaga s komisijo (CDESI) in zbere vse lokalne akterje (izvoljene predstavnike, administracijo, športne federacije, predstavnike kmetov, odgovorne za zaščitena območja, društva za varovanje narave, stroko). Departma prav tako izdelava načrt za motorizirane poti.

\* Športne federacije veljajo za partnerje departmaja in naravnega parka: tako lahko same izdelajo konvencije za upravljanje določenih območij pri tem pa morajo predpisati tehnična in varnostna pravila ter opremo.

\* Da bi povečali kompetence deležnikov športa na prostem (informiranje, izobraževanje, svetovanje, strokovno mnenje in ovrednotenje), je ministrstvo za šport ustanovilo nacionalni Center za šport na prostem (PRNSN) pri Centru za vire, stroko in športne dosežke (CREPS) Auvergne - Rhône-Alpes, v kraju Vallon Pont d'Arc.

### 33. Ali obstajajo omejitve za motorizirane športe?

Da

X

Ne

Če je odgovor da, katere?

\* V zaščiteneh območjih so motorizirane oblike športa prepovedane.

Zakon prepoveduje promet motoriziranih vozil v vseh naravnih območjih razen takrat, kadar gre za javne službe ali kmetijsko oziroma gozdarsko dejavnost.

\* Departma izdelava načrt za motorizirane poti.

\* Župan ali prefekt lahko prepove določene poti ali predele v občini zato, da bi zaščitila naravno dediščino in jo posebej izpostavila predvsem za turistične namene.

\* Uporaba motornih sani za rekreativne namene je strogo prepovedana izven za to določenega območja.

\* Vse motorizirane športne prireditve mora odobriti prefektura, ki upošteva predpise o vzpostavljanju prvotnega stanja in varovanju okolja.

## 16. člen Protokola Turizem – Dovoz z zračnimi plovili

34. Ali je dovoljeno izkrcanje iz zračnih plovil v športne namene zunaj letališč?			
Da		Ne	X
			<p>Je prepovedano z zakonom od leta 1985</p> <p>Razen tega je zračni prelet narodnih parkov strogo reguliran (prepovedan na manj kot 1000 metri nad zemljo)</p> <p>Zračni prelet naravnih rezervatov je zakonsko urejen</p>
<p>Če je odgovor da, pod kakšnimi pogoji? Navedite predvsem kraje in krajevne danosti, kjer je to dovoljeno ter obseg, v katerem je to dovoljeno. Navedite tudi predpise, ki urejajo izkrcanje iz zračnih plovil športne namene zunaj letališč.</p>			
<p>V členu 76 Zakona o gorah iz 9. januarja 1985, ki se pojavi tudi v Okoljskem zakoniku (L363-1), je prvič prepovedano pristajanje zračnih plovil za športne namene: »V gorskih območjih je pristajanje za potrebe prostočasnih dejavnosti prepovedano razen na aerodromih katerih seznam določa administrativni organ.«</p> <p>Vendar pa v Italiji in Švici takšna praksa ni prepovedana in tako pride do izkrcanja turistov na mejnih vrhovih od koder se turisti spustijo s smučmi tudi po francoskih pobočjih.</p>			

## 17. člen Protokola Turizem – Razvoj gospodarsko manj razvitih območij

35. Ali ste proučili in razvili rešitve, ki omogočajo uravnovešen razvoj gospodarsko manj razvitih območij?			
Da	X	Ne	
<p>Če je odgovor da, katere?</p>			
<p>* Prilagoditev pomoči PAC v gorskih območjih (»Preprosta manj razvita območja«)</p> <p>* »Centri podeželske odličnosti«, ki so jih nasledili »podeželske pogodbe« (prve take pogodbe so iz obdobja 2017-2020): spremljanje in financiranje projektov na območjih razdeljenih med državo in skupnostmi.</p> <p>* Pomoč podjetjem, ki se nahajajo v »območjih revitalizacije podeželja«.</p>			

\* FEDER, Nacionalni skladi za urejanje in razvoj območij (FNADT), regij PACA in ARA, agencije za vode Rhône Méditerranée Corse, izvajajo usmerjeno financiranje preko pogodb med državo in regijo in/ali Medregionalno Alpsko konvencijo.

### 18. člen Protokola Turizem – Razporejanje počitnic

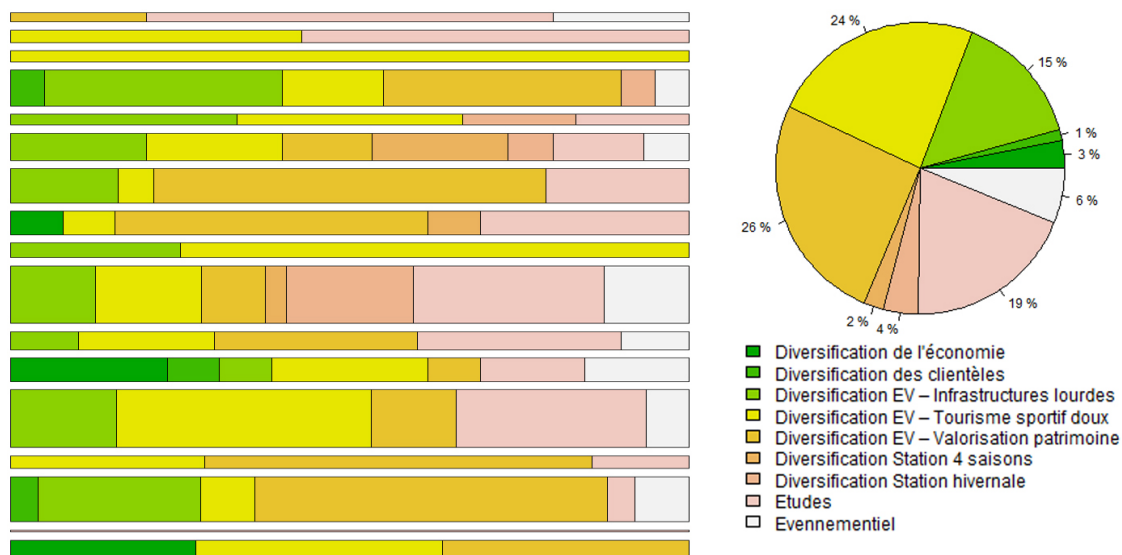
36. Ali ste sprejeli ukrepe za izboljšanje prostorske in časovne razporeditve turističnega povpraševanja na turističnih območjih?			
Da	X	Ne	
Če je odgovor da, ali ste to dosegli v okviru meddržavnega sodelovanja?			
Da		Ne	X

37. Če ste sprejeli ukrepe za izboljšanje prostorske in časovne razporeditve turističnega povpraševanja, za kakšne ukrepe je šlo pri tem?	
* Časovna razporeditev: cone A, B, C za zimske počitnice (februarja) in spomladanske počitnice (Velika noč).	
* Prostorska razporeditev: razlikovanje med centralnimi conami (poostreno varovanje) in obrobni conami v narodnih parkih.	
* Vsi ukrepi spodbujanja k večji raznolikosti turističnih aktivnosti in turizma »Štirje letni časi« (že omenjeno v tem dokumentu).	

### 19. člen Protokola Turizem – Spodbujanje inovacij

38. Ste razvili primerne spodbude za uresničevanje usmeritev tega protokola?			
Da	X	Ne	
Če je odgovor da, katere? Navedite tudi primere.			
Posebnih pobud za uresničevanje protokola turizma alpske konvencije glede inovacij ni bilo.			
Po drugi strani pa so cilji za varovanje in trajnostni razvoj alpskega masiva v turističnem smislu opredeljeni v svežnju orodij, ki so opisani v tem dokumentu in kjer je inovacija ena od smernic za doseganje ciljev.			

39. Kakšne inovacije je spodbudilo udeležanje Protokola Turizem?			
------------------------------------------------------------------	--	--	--



V povezavi s cilji zaščite in trajnostnega razvoja protokola o turizmu Alpske konvencije, obstaja nekaj zanimivih iniciativ:

\* Uvedba uredbe po območjih o turistični raznolikosti v vseh sezonah obsega **območja dolin**, kar predstavlja 80% alpskega masiva (*podrobneje drugje v tem dokumentu*).

\* Teza Gabrijele Fablet-a (2015): »**Med izvedbo orodja za proizvodnjo in trajanjem orodja za urejanje: nepremičninska dilema v novih višje ležečih letoviščih**«, Univerza Grenoble-Alpes.

Ta teza sodi v kontekst vročih debat o »hladnih posteljah« (zasedenost prenočitvenih kapacitet zgolj v obdobju počitnic) in predlaga, da se opredeli njihova količina, kar bi vodilo k zmanjšanju. Teza omogoča razvoj metodologije, ki loči urbanizacijo namenjeno pristočnim dejavnostim v nekem letovišču od tako imenovane navadne urbanizacije. Uvajanje te metode v letoviščih Tarentaise je dokazalo razvoj potrošnje v letoviščih napram dolinam navkljub mehanizmom, ki izhajajo iz zakona o gorah iz 1985 in ki bi naj zaobjele to vrsto urbanizacije. Teza hkrati poudarja raznolikost zemljiške in nepremičninske logike v letoviščih.

\* **Stationoscope** je organizacijska inovacija: komisija za alpski masiv je leta 2012 želela dodeliti alpskemu teritoriju informacijski sistem, ki omogoča v vsakem trenutku dinamični in objektivni pogled na alpski turizem: »stationoscope«, atlas alpskih letovišč. Poročilo, ki ga je naredila IRSTEA (danes INRAE), prikazuje pregled letovišč iz različnih vidikov: smučarskega, upravljalškega, lokalnega in okoljskega. Digitalna interaktivna verzija je dostopna na povezavi (<http://www.observatoire-stations.fr/carto.php>) in predstavlja pravo orodje ne samo poznavanja temveč tudi pomoči pri odločitvah. Ponovno je bilo aktualizirano leta 2017.

\* **EValoscope**: ta program je bil uveden med 2015 in 2018 kot podaljšek Stationoscopa. Raziskovalni program **EValoscope** poskuša izdelati orodje za analizo in razpršenost turizma v Alpah. Glavna naloga je, da se analizirajo možnosti uresničevanja te razpršenosti in da se identificirajo učinki vzvoda pazljivosti. Ta študija se opira na strategijo območij dolin.

Tabela: vsebinska pluralnost turistične raznolikosti v Območju dolin © Irstea-DTM, 2017

\* Raziskovalni projekt **TANDEM** (2019-2020), ki ga vodi INRAE, se opira na različne študije in raziskave, ki so bile narejene o vseh tematikah, ki se nanašajo na turistični razvoj (upravljanje, nepremičnine za prostočasne dejavnosti, smučanje, upravljanje z okoljem), da bi podal **globalno idejo tranzicijskega procesa na nivoju letovišča in območja, kjer se nahaja**. Študija se je začela na dveh območjih: skupnost občin **Grésivaudan** in območje **Gresse-en-Vercors**, in v treh zimskih letoviščih (Le Collet d'Alleverd, Les 7 Laux et Gresse-en-Vercors).

## 20. člen Protokola Turizem – Sodelovanje med turizmom, kmetijstvom, gozdarstvom in obrtjo

40. Ali spodbujate sodelovanje med turizmom, kmetijstvom, gozdarstvom in obrtjo?			
Da	X	Ne	
Ali spodbujate pri tem predvsem povezave dejavnosti, ki ustvarjajo delovna mesta v smislu trajnostnega razvoja?			
Da	X	Ne	
Če vaša država spodbuja sodelovanje med turizmom, kmetijstvom, gozdarstvom in obrtjo, pojasnite, kako.			
<p>Regijski naravni parki (od 1967 naprej) so že dolgo vključeni v integrirane trajnostne ukrepe, ki povezujejo tradicionalne dejavnosti uporabe virov (kmetijstvo, gozdarstvo) in njihovo uveljavitev (obrt, turizem). Promocija teh parkov in ponudba turističnih paketov pogosto združujeta odkrivanje narave, spoznavanje kulturne dediščine in dejavnosti, ki jih ponuja območje. Primeri: parki Vercors, Chartreuse, Lubéron in Queyras.</p> <p>Turistični produkti, ki jih ponujajo regijski naravni parki so pogosto označeni (oznaka regijskega naravnega parka) ali je oznaka za nastanitve (Panda). Druge oznake, kot recimo »Dobrodošli na kmetiji« ali »Kmečki sprejem« označujejo nastanitve v kmečkih turizmih. Oznaka »Snidenje« pa kaže na nastanitve vezane na gozd.</p> <p>Medregionalna Alpska konvencija (CIMA) za obdobje 2015-2020 preko svojih ciljev in dejanj uresničuje sodelovanje med turizmom, kmetijstvom, gozdarstvom in obrtjo.</p> <p>(glej str. 149 / 5. čl. – cilji 1.1, 1.4, 2.1, 2.2, 2.3, 2.4, 3.1, 3.3)</p>			

## 21. člen Protokola Turizem – Dopolnilni ukrepi

41. Ali ste sprejeli strožje ukrepe, kot so ukrepi, predvideni v protokolu?			
Da	X	Ne	
Če je odgovor da, katere?			



\* Politike države, lokalnih skupnosti in društev, ki delajo v dobro socialnega turizma (počitniški čeki, solidarnostne dotacije za počitnice) in druge vrste pomoči za tiste, ki se ne morejo odpraviti na počitnice iz finančnih razlogov.

\* Politika v podporo sezonskim delavcem (sprejem, namestitvev, pogoji dela...).

\* Dostop za turiste s posebnimi potrebami (oznaka Turizem et Invalidnost)

## Težave pri izvajanju Protokola Turizem

42. Ali ste imeli oz. imate težave pri izvajanju protokola?			
Da	X	Ne	
Če je odgovor da, katere?			
Alpska konvencija je ena od glavnih nosilcev, ki pomaga pri nacionalni refleksiji in delovanju v smeri trajnostnega turizma v gorah.			
Nekateri pomembni elementi pa še ostajajo odprti:			
- Možni večji vplivi podnebnih sprememb: zasnježevanje, taljenje ledenikov, vodni viri, rušenje sten, ...;			
- Vedno večji vpliv pretiranega obiska nekaterih turističnih znamenitosti, recimo Mont Blanc-a (razmišlja se o uvedbi določbe o zaščiti naravnih habitatov, kot jo predvideva zakon o biotski raznolikosti iz leta 2016);			
- Vprašanja o privlačnosti smučanja za mlade;			
- Slabost alpskega gospodarstva v primeru, da ni snega: potreba po novem ravnatežju in nadomestnimi ukrepi.			

## Ocena učinkovitosti sprejetih ukrepov

43. Ocenite učinkovitost sprejetih ukrepov!
V smislu protokola Turizma Alpske konvencije ne obstaja nikakršna ocenitev.
Med ocenami, ki se zdijo smotrne, se lahko omenijo:
- »Okoljski atlas smučarskih letovišč in bližnjih občin podpornic« je bil narejen na podlagi podatkov in statističnih študij ministrstva za ekološko tranzicijo in solidarnost aprila 2019;
- »Turistična funkcija območij: dejavnik pritiska ali varovanja okolja?«, študijo je realiziralo ministrstvo za ekološko tranzicijo in solidarnost marca 2017na podlagi podatkov in statističnih študij;
- »Smučarska letovišča v severnih Alpah v luči podnebnega segrevanja: rastoča ranljivost, potreba po novem razvojnem modelu«, poročilo Računskega sodišča, februarja 2018;
- letni rezultati komisije Alpskega masiva o uresničevanju elementov zapisanih v Medregionalni Alpski konvenciji;
- Ocenitev uvedbe »območij dolin« 2015-2020 bo na voljo oktobra 2020.

***G. Protokol o izvajanju Alpske konvencije iz leta 1991 na področju prometa (Protokol z dne 31.10.2000, ratificiran 19. 5. 2005, valja od 19. 8. 2005))***

**7. člen Protokola Promet – Splošna prometnopolitična strategija**

1. Ali udejanjate racionalno in varno odvijanje prometa v prometnem omrežju, ki je čezmejno med seboj usklajeno?			
Da	X	Ne	

2. Ali izvajate spodaj navedene ukrepe v okviru čezmejno usklajenega prometnega omrežja?	Da	Ne
Med seboj usklajujete nosilce prometa, prometna sredstva in zvrsti prometa ter dajete prednost intermodalnosti.	Delno	
Obstoječe prometne sisteme in infrastrukture v alpskem prostoru čim boljše izkoriščate, med drugim tudi z uporabo telematike.	Delno	
Povzročitelju zaračunavate eksterne stroške in stroške infrastrukture, diferencirane po obremenitvah.	Delno	
Z ukrepi urejanja prostora in s strukturnimi ukrepi vplivate na promet v korist preusmeritve prevoznih storitev v potniškem in tovornem prometu na okolju prijaznejša prometna sredstva in dajete prednost intermodalnim prevoznim sistemom.		X
Evidentirate in izkoriščate potenciale za zmanjšanje prometa.	Delno	

3. Ali po potrebi in po močeh sprejemate naslednje ukrepe?	Da	Ne
Zavarovanje prometnih poti pred naravnimi nevarnostmi	X	
Ukrepi za zaščito ljudi in okolja v območjih s posebnimi obremenitvami iz prometa	X	
Postopno zmanjševanje emisije škodljivih snovi in hrupa vseh nosilcev prometa tudi na osnovi najboljše razpoložljive tehnologije	X	
Povečanje prometne varnosti	X	

**8. člen Protokola Promet – Postopek za evalvacijo projektov in za meddržavno konzultacijo**

4. Ali pri velikih novogradnjah in pomembnih spremembah ali rekonstrukcijah obstoječih prometnih infrastruktur opravljate naslednje presoje/analize?		Da	Ne
Presoje smotrnosti		X	
Presoje vplivov na okolje		X	
Analize tveganj		X	
Druge presoje		X	
Če ste naredili križec pri odgovoru „druge presoje“, navedite vrsto teh presoj.			
Presoja infrastrukture (2003)			
Javne razprave			
Če ste zgoraj odgovorili z »da«, ali upoštevate rezultate opravljenih presoj/analiz glede ciljev tega protokola?			
Da	X	Ne	

5. Ali usklajujete in dogovarjate projekte za prometne infrastrukture v alpskem prostoru z drugimi pogodbenicami?			
Da	Delno	Ne	

6. Ali opravljate pri projektih, ki imajo pomemben čezmejni vpliv, pred izvajanjem projekta in najpozneje po predložitvi zgoraj navedenih presoj konzultacije s pogodbenicami, ki jih to zadeva?			
Da	X	Ne	
Če je odgovor da, navedite primere.			
* Sistematična vzpostavitev medvladnih komisij ali bi-nacionalnih delovnih skupin za čezmejne projekte (železniški tunel Lyon-Torino, cestni tunel Tende...).			
* Sistematično izvajanje Konvencije ESPOO za vse projekte, tako bi-nacionalne kot nacionalne, ki imajo pomemben čezmejni vpliv.			

7. Ali so pri projektih, ki imajo pomemben čezmejni vpliv in ki jih je načrtovala ali izvedla druga pogodbenica, konzultirali vašo državo pred izvajanjem tega projekta?			
Da	X	Ne vedno	Ne

Če ste naredili križec pri odgovoru »ne« ali »ne vedno«, navedite primer ali primere, v katerih vaše države niso konzultirali, z navedbo pogodbenice, in približni datum izvedbe projekta, za katerega vas niso konzultirali.

8. Ali spodbujate močnejše vključevanje prevozne komponente v okoljski menedžment podjetij v svoji državi?

Da	X	Ne	
----	---	----	--

Če je odgovor da, kako?

\* Načrt premestitve podjetij (na podlagi lastne odločitve, ki jo spodbuja Nacionalna strategija trajnostnega razvoja).

\* Spodbujanje uporabe ekoloških in električnih prevoznih sredstev v upravi.

\* Pomoč pri nakupu ekoloških prevoznih sredstev.

## 9. člen Protokola Promet – Javni promet

9. Ali spodbujate vzpostavitev in razširitev uporabnikom prijaznih in okolju primernih sistemov javnega prometa?

Da	X	Ne	
----	---	----	--

Če je odgovor da, kako?

\* Pri planiranju infrastrukture ima železnica prednost.

\* Subvencije za TCSP (javni prevozi v čistem okolju) v provinci s pomočjo AFITF (Agencija za financiranje prometne infrastrukture Francije, ustanovljena leta 2003).

10. Ali sta vzpostavitev in razširitev uporabnikom prijaznih in okolju primernih sistemov javnega prometa prispevala k trajnostni ohranitvi in izboljšanju poselitvene in gospodarske strukture kot tudi rekreacijskih in pristočasnih aktivnosti v alpskem prostoru?

Da	X	Ne	
----	---	----	--

Če je odgovor da, kako?

Že nekaj let poteka postopno uvajanje vlakov SNCF (francoska železniška mreža) z izhodiščem v Parizu, ki je med visoko sezono pozimi podprta z avtobusnimi prevozi iz železniških postaj, kar omogoča, da ohranja in vzdržuje turistično privlačnost masiva in njegovo gospodarsko strukturo.

## 10. člen Protokola Promet – Železniški in ladijski promet

11. Ali ste spodbujali/spodbujate naslednje ukrepe, da bi se bolje izkoristila posebna primernost železnice za obvladovanje prometa na velike razdalje kot tudi njeno omrežje za prometno povezanost gospodarstva in turizma alpske regije?	Da	Ne
Izboljševanje železniških infrastruktur z gradnjo in razvojem velikih čezalpskih osi, vključno z dovoznimi odseki in prilagojenimi terminali.	X	
Nadaljnja optimizacija obratovanja, kot tudi posodabljanje železnice, predvsem v čezmejnem prometu.	X	
Ukrepi s ciljem, da se preusmeri predvsem tovorni promet na večje razdalje na železnico in močnejše uskladi določanje tarif za prometne infrastrukture.	X	
Vzpostavitev intermodalnih prevoznih sistemov, kombinirani promet.	X	
Nadaljnji tehnični razvoj železnice za povečanje zmogljivosti ob istočasnem zmanjšanju emisije hrupa.	X	
Povečana uporaba železnice in vzpostavitev uporabnikom prijaznih sinergij med potniškim daljinskim in regionalnim ter lokalnim prometom.	X	

12. Ali spodbujate prizadevanja, da se za zmanjšanje deleža tranzitnega tovornega prometa po kopnem bolj uporabljajo zmogljivosti plovbe?			
Da	X	Ne	
Če je odgovor da, kako?			
<p>* Prepoved prevoza določenih nevarnih snovi po avtocesti A8 (južne Alpe).</p> <p>* Subvencije za morske avtoceste (program Marco Polo).</p> <p>* Potrebno je omeniti vzpostavitev redne morske linije Toulon-Civitavecchia ob podpori gospodarskih ukrepov.</p>			

## 11. člen Protokola Promet – Cestni promet

13. Ali ste v obdobju poročanja gradili nove ceste višjega reda za čezalpski promet?			
Da		Ne	X
Če je odgovor da, katere?			

14. Kako ste v vaši državi udeležili pogoje, navedene v 2. odst. 11. člena?
Nobeden projekt gradnje novih cest višjega reda inter-alpski in čez-alpski promet ni bil realiziran.

## 12. člen Protokola Promet – Zračni promet

15. Ali ste sprejeli ukrepe za zmanjševanje obremenitve okolja zaradi letalskega prometa, vključno z letalskim hrupom?			
Da	X	Ne	
Če je odgovor da, katere?			
<ul style="list-style-type: none"> <li>* Mednarodna in nacionalna pravila za zračni promet.</li> <li>* Prelet narodnih parkov je podvržen strogim pravilom.</li> <li>* Prepoved pristajanja v rekreacijske namene.</li> </ul>			

16. Ali je dovoljeno izkrcanje iz zračnih plovil zunaj letališč?			
Da		Ne	X
Če je odgovor da, pod kakšnimi pogoji?			
Pristanek helikopterjev v rekreacijske namene v gorah je prepovedan z zakonom iz 1985.			

17. Ali ste izvajali primerne ukrepe za časovno in lokalno omejitev nemotoriziranega prostočasnega letalskega prometa, da bi varovali divjad?			
Da	X	Ne	
Če je odgovor da, katere?			
Prelet narodnih parkov je podvržen strogim pravilom.			

18. Ali ste izboljšali sistem javnega prometa od letališč v bližini Alp v različne alpske regije, ne da bi s tem povečali obremenitev okolja?			
Da	X	Ne	
Če je odgovor da, kako? Navedite primere.			
Železniška postaja na letališču Lyon-St-Exupéry			

Avtobus od letališča do mesta Nica

19. Ali ste po pričetku veljave protokola v alpskem prostoru gradili nova ali pomembno rekonstruirali obstoječa letališča?

Da		Ne	X
----	--	----	---

### 13. člen Protokola Promet – Turistični objekti

20. Ali ste preverili/ali preverjate vpliv nadaljnje gradnje turističnih objektov na promet ob upoštevanju ciljev tega protokola?

Da	X	Ne	
----	---	----	--

Ali je takšna preverba predvidena na osnovi pravnih predpisov?

Da	X	Ne	
----	---	----	--

Če je odgovor da, navedite pravne predpise.

**\* Okoljska ocena načrtov in programov:**

Členi L.122-4 in naprej iz Okoljskega zakonika: o nekaterih projektih in načrtni dokumentaciji je treba podati okoljsko oceno.

**\* Okoljska ocena projektov:**

Členi L.122-1 in naslednji iz Okoljskega zakonika (glej zakon št. 76-629 iz 10. julija 1976, ki se nanaša na varovanje narave): »projekt: realizacija gradbenih del, instalacij ali drugih del oziroma posegov v naravno okolje ali pokrajino, vključno z rabo zemeljskih virov.«; »Projekti, ki po svoji naravi, velikosti ali lokaciji lahko za seboj pustijo velike posledice za okolje ali zdravje ljudi, morajo imeti opravljeno okoljsko presojo glede na kriterije in dovoljene vrednosti, kot jih predvidevajo predpisi«.

**\* Procedura za Nove turistične enote** (glej str. 154-155, poglavje. F / Protokol Turizem):

21. Ali je gradnja turističnih objektov, če so potrebni, povezana s preventivnimi in kompenzacijskimi ukrepi za doseg ciljev tega ali drugih protokolov?

Da	X	Ne	
----	---	----	--

22. Ali dajete pri gradnji turističnih objektov prednost javnemu prometu?

Da	V določenih primerih	Ne	
----	----------------------	----	--

23. Ali spodbujate ureditev in ohranitev območij z omejenim prometom in brez prometa, ureditev turističnih krajev, kjer je prepovedana vožnja z avtomobilom, kot tudi druge ukrepe za spodbujanje prihoda in bivanja počitniških gostov brez avtomobilov?			
Da	X	Ne	
Če je odgovor da, kako? Prosimo, navedite primere.			
<p>* Promet motornih vozil: Okoljski zakonik in Splošni zakon lokalnih skupnosti predvideva splošno prepoved prometa za motorna vozila v naravnih območjih. Motorizirani športi so natančno opredeljeni. Župani in prefekti imajo možnost prepovedati uporabo poti, cest ali celotnih odsekov v neki skupnosti za motorna vozila. V regijskih naravnih parkih so z listino utemeljena pravila prometa motornih vozil; člen L. 362-1 iz Okoljskega zakonika predvideva, da regijski naravni parki vključijo v svoje cilje tudi izvedbo »pravil za promet motornih vozil po poteh in cestah vsake skupnosti, ki meji na park.« Okoljski zakonik regulira tudi uporabo motornih sani.</p> <p>* V bližini zavarovanih območij se nahajajo P+R parkirišča, ki so lahko tudi obvezna in ponujajo lokalni prevoz.</p> <p>* Ukrepi za prepoved prometa za individualna motorna vozila v nekaterih zimskih športnih centrih, vzpostavitev parkirnih prostorov in prevozov z javnim prometom ali s sanmi (Arcs, Valmorel, Avoriaz, Belle Plagne, Norma, Courchevel-La Tania...). Chamonix želi regulirati prihod turistov za en dan ali krajši čas, saj prav ti povzročajo največ prometa.</p> <p>* Organiziranje javnega prometa ali rednih linij (velika večina višje-gorskih letovišč)</p> <p>Projekt INTERREG 3B (alpski biseri) v Franciji še ni zaživel (letovišča z oznakami).</p>			

#### 14. člen Protokola Promet – Realni stroški

24. Ali uporabljate načelo povzročitelja za boljše zaračunavanje stroškov različnih nosilcev prometa, vključno s stroški poti in zunanjimi stroški (npr. zaradi nesreč in obremenitev okolja)?			
Da	Delno	Ne	

25. Ali ste razvili obračunski sistem za ugotavljanje stroškov poti in eksternih stroškov?			
Da	X	Ne	

26. Ali ste uvedli še druge sisteme pristojbin, specifičnih za posamezne zvrsti prometa, ki bi dovoljevali, da se pravično krijejo realni stroški?			
Ne			



Ne, v pripravi (začetna faza)	X
Ne, v pripravi (napredna faza priprave)	
Da	
Da. Jih že uporabljamo.	
Če je odgovor da, kako izgledajo ti sistemi pristojbin?	

### 15. člen Protokola Promet – Ponudba in uporaba prometnih infrastruktur

27. Ali v referenčnem dokumentu po enotnem vzorcu evidentirate in periodično ažurirate stanje in razvoj, kot tudi uporabo oziroma izboljšanje prometnih infrastruktur in prometnih sistemov višjega reda ter zmanjšanje obremenitev okolja?			
Da	X	Ne	
Če je odgovor da, kje je mogoče dobiti vpogled v ta referenčni dokument?			
V tem trenutku ne, ker mora biti dokument iz Alpske konvencije, ki ga je izdelala delovna skupina za promet in vsebuje podatke iz 2005 in 2010, pred samo objavo reaktualiziran.			

28. Če pripravljate referenčni dokument, ali se na osnovi tega referenčnega dokumenta preverja, koliko prispevajo izvedbeni ukrepi k doseganju in nadaljnjemu razvoju ciljev Alpske konvencije in še posebej tega protokola?			
Da	X	Ne	
Če je odgovor da, kakšen je rezultat tega preverjanja?			
Brez posebne omembe referenčnega dokumenta, kot posledica javne obravnave Povezave »doline Rone – languedoški lok«, na obrobju območja Alpske konvencije, je bila sprejeta odločitev, da se avtocest A7 in A9 ne širi, da pa se bolje izkoristi že obstoječo cestno infrastrukturo, izboljša železniški promet, vzpostavi sistem spremljanja turizma in načrt promet/urbanizem/toplogredni plini, ...			

### 16. člen Protokola Promet – Cilji kakovosti okolja, standardi in kazalci

29. Ali ste določili in uresničili cilje kakovosti okolja za doseg trajnostnega prometa?			
Da	Delno	Ne	
Če je odgovor da, pod kakšnimi pogoji in kje so ti urejeni s pravnimi predpisi?			

\* Primer PPAjev (načrt za zaščito ozračja), usmerjen k doseganju ciljev za kakovost zraka: ti dokumenti so usmerjeni predvsem v onesnaževanje na izvoru, k različnim onesnaževalcem (promet, bivanjsko/terciarno okolje, industrija, kmetijstvo).

\* Primer PDUjev (načrt urbanega prometa), ni prvenstveno usmerjen v kakovost okolja, temveč v zmanjševanje onesnaženosti zraka.

\* S prenosom direktive načrti-programi morajo CPERji imeti okoljsko evalvacijo. Izračuni deleža ogljika se izvajajo po teh istih pogodbah, in območne skupnosti izdelujejo »načrte za podnebje, zrak in energijo za svoje območje«.

## 17. člen Protokola Promet – Usklajevanje in obveščanje

30. Ali pred pomembnimi prometno-političnimi odločitvami o njih obveščate druge pogodbenice, da bi le-te vključile predvsem v med seboj usklajeno čezmejno politiko urejanja prostora?			
Da	X	Ne	
Ali je že prišlo do takšnih usklajevanj?			
Da	X	Ne	
Če je odgovor da, navedite primere.			
Medvladne konference (CIG) Mont Blanc; Fréjus; Lyon-Torino; južne Alpe.			

31. Ali ste organizirali srečanja z drugimi pogodbenicami, da bi spodbujali izmenjavo informacij za izvajanje tega protokola in/ali preverili vplive ukrepov, sprejetih v skladu s tem protokolom?			
Da	X	Ne	
Če je odgovor da, navedite primere.			
Medvladne konference (CIG) Mont Blanc; Fréjus; Lyon-Torino; južne Alpe.			

## 6. člen Protokola Promet – Strožji nacionalni predpisi

32. Ali ste sprejeli strožje ukrepe, kot so ukrepi, predvideni v protokolu?			
Da		Ne	X
Če je odgovor da, katere?			

### Težave pri izvajanju Protokola Promet

33. Ali ste imeli oz. imate težave pri izvajanju protokola?			
Da	X	Ne	
Če je odgovor da, katere?			
<p>* Natančna opredelitev cest »višjega sistema« in ujemanje nekaterih projektov z 11. členom protokola Promet, ki so bili sprejeti pred 31. oktobrom 2000.</p> <p>* Splošno pa so bile težave glede uvajanja dajatev za tovornjake na avtocestah brez koncesije, se pravi dajatev na ogljikove izpuste.</p>			

### Ocena učinkovitosti sprejetih ukrepov

34. Ocenite učinkovitost sprejetih ukrepov!
<p>Ne obstaja nobena natančna študija, ki bi merila učinkovitost sprejetih ukrepov.</p> <p>Kljub temu pa vedno manj vozil, predvsem tovornjakov, ki najbolj onesnažujejo (EURO-1, EURO-2...) Alpe, in razvoj novih goriv prispevajo k uresničitvi ciljev protokola Promet.</p>

***H. Protokol o izvajanju Alpske konvencije iz leta 1991 na področju energije (Protokol z dne 16.10.1998, ratificiran 19. 5. 2005, valja od 19. 8. 2005)***

**2. člen Protokola Energija – Temeljne obveznosti**

1. Ali spodbujate v okviru razvojnih programov skupno z drugimi pogodbenicami uporabo obnovljivih virov energije v alpskem prostoru?			
Da	X	Ne	

2. Ali ohranjate zavarovana območja z njihovimi tamponskimi območji, varovana območja in območja miru ter neokrnjena območja narave in krajine ter optimirate energetske infrastrukture glede na različne stopnje ranljivosti, obremenljivosti in obstoječe poškodovanosti alpskih ekosistemov?			
Da	X	Ne	

3. Ali sodelujete na področju energetike z drugimi pogodbenicami pri razvijanju metod, ki najbolj upoštevajo dejanske stroške?			
Da	X	Ne	

4. Ali spodbujate okrepljeno mednarodno sodelovanje med institucijami, pristojnimi za energetska in okoljska vprašanja, da bi sporazumno reševali skupne probleme?			
Da	X	Ne	

5. Naredite križec pri obliki (oblikah), ki najbolj opisuje (opisujejo) to sodelovanje.	
Bilateralni sporazumi	
Multilateralni sporazumi	
Finančna pomoč	
Dodatno izobraževanje/usposabljanje	
Skupni projekti	X
Druge oblike	X
Če ste naredili križec pri »druge oblike«, navedite podrobnosti sodelovanja.	

Enotni trg plina in električne energije v evropski uniji potrebuje sodelovanje med 27 članicami, saj je potrebno vzpostaviti pravni okvir in skupno urejanje, graditi nove prometne infrastrukture, izboljšati in zagotoviti zanesljivo oskrbo.

Evropska unija vzpodbuja nastanek sub-regionalnih politik, kot recimo ustanovitev »Energetske skupnosti jugo-vzhodne Evrope«, katere cilj je organizirati svobodni pretok plina in elektrike v tej sub-regiji na osnovi pravnega reda ES.

Odločba velja za države, ki so pristopile k Alpski konvenciji.

Pojasnite, katera oblika ali katere oblike sodelovanja najboljše deluje (delujejo) in zakaj.

Tukaj ne gre za razvrščanje posameznih oblik možnega sodelovanja, saj vsaka oblika pripomore k povezovanju znotraj Evropske unije.

Namen je okrepiti energetske odnose med državami, tako na institucionalnem kot industrijskem in trgovinskem področju.

### 3. člen Protokol Energija – Skladnost z mednarodnim pravom in s politiko na drugih področjih

6. Ali izvajate Protokol Energija v skladu z veljavnimi mednarodnimi pravnimi normami, zlasti z določbami Alpske konvencije in njenih izvedbenih protokolov, kot tudi veljavnih mednarodnih sporazumov?

Da

X

Ne

### 5. člen Protokola Energija – Prihranek energije in racionalna raba energije

7. Ali ste razvili koncepte za okolju prijaznejšo rabo energije, ki prednostno spodbujajo varčevanje z energijo in njeno racionalno rabo, predvsem pri proizvodnih procesih, javnih storitvah, velikih hotelskih obratih, kot tudi v prometu ter pri objektih za šport in prosti čas?

Da

X

Ne

Če je odgovor da, katere?

Programski zakon št. 2005-781, z dne 13. julija 2005, ki določa smernice energetske politike, je določil potrebo po nadzoru povpraševanja po energiji in posledično po varčevanju z energijo in njeno racionalno rabo. V Franciji je to zelo pomemben del politike na področju energije. Prvenstveno gre za stanovanja in poslovne prostore, promet in industrijo.

Francija v industrijskem sektorju podpira vsa vložena prizadevanja za izboljšavo energetske učinkovitosti pri proizvodnih postopkih, da bi tako spodbudila širjenje postopkov, ki ne sproščajo toplogrednih plinov, predvsem z razvojem sistema izmenjave deleža emisij znotraj Evropske unije.

Javne službe, kakor tudi privatni sektor sodelujeta pri tem prednostnem ukrepu varčevanja z energijo in njeni racionalni rabi. Nacionalni načrt trajnostnih javnih nakupov določa različne cilje, ki se merijo v številkah (gradbeništvo, vozila,...).

8. Ali ste sprejeli ukrepe in predpise predvsem na naslednjih spodaj navedenih področjih:	Da	Ne
izboljšanje toplotne izolacije pri stavbah in učinkovitosti sistemov za distribucijo toplote?	X	
optimiranje učinkovitosti naprav za ogrevanje, prezračevanje in klimatizacijo?	X	
reden nadzor in morebitno zmanjšanje okolju škodljivih emisij pri termoenergetskih napravah?	X	
prihranek energije s tehnološko naprednimi procesi za rabo in pretvorbo energije?	X	
obračun stroškov za toploto in toplo vodo po porabi?	X	
projektiranje in spodbujanje novogradenj z uporabo tehnologij z nizko porabo energije?	X	
spodbujanje in izvajanje občinskih/lokalnih energetskih zasnov in zasnov za varovanje podnebja ob upoštevanju ukrepov iz črke c 1. odst. 2. čl. Protokola Energija?	X	
energetska sanacija stavb pri rekonstrukcijah in spodbujanje okolju prijaznih sistemov ogrevanja?	X	

## 6. člen Protokola Energija – Obnovljivi viri energije

9. Ali spodbujate in prednostno uporabljate obnovljive vire energije po pogojih, sprejemljivih za okolje in krajino?			
Da	X	Ne	

10. Ne
<p>Zakon št. 2015-992, z dne 17. avgusta 2015, ki se nanaša na zeleni energetski prehod, predvideva tudi uporabo energije iz obnovljivih virov na 23 % končne bruto porabe energije v 2020, in 32 % leta 2030. Za doseg tega cilja do tega datuma mora predstavljati energija iz obnovljivih virov 40 % proizvodnje elektrike, 38 % končne uporabe za ogrevanje, 1 5% končne porabe goriv in 10 % porabe plina.</p> <p>Alpska regija je vključena v realizacijo teh ciljev.</p>

Pri manj naprednih tehnologijah država podpira R&D predvsem preko programa »Naložbe za prihodnost« (PIA), ki ga izvaja ADEME (demonstracijski skladi) ali ANR (inštituti za energetske prehode). Poziv za projekte, ki so temu namenjeni, lahko pospeši razvoj obnovljivih virov energije zaradi posebnega angažmaja nosilcev projekta.

Razvoj obnovljivih virov energije in tudi namestitev soprodukcije in energetske valorizacije podpira država še pred samim pričetkom v fazi razvoja in raziskav oziroma v fazi industrijske izvedbe tako, da podpira povpraševanje in komercialno širitev (recimo pri nakupnih tarifah, javnih naročilih ali davčnih uredbah).

Francija je uvedla naslednje podporne ukrepe za obnovljive vire energije oziroma soprodukcijo glede na pomembnost oziroma moč:

- zjamčena odkupna cena (odkupne pogodbe s trajanjem od 12 do 20 let, odvisno od tehnologij in njihove razvojne stopnje);
- plačilni mehanizmi trga z dodatkom (»dodatek k plačilu«: ta dodatek je proporcionalen na proizvedeno energijo in je izračunan kot razlika med referenčno ceno, primerljivo dejanski nakupni ceni, in ceno referenčnega trga);
- javna naročila (predvsem za namestitev opreme večje moči).

Namestitev opreme, ki omogoča zamenjavo neobnovljivega vira energije z obnovljivim virom za stavbno ogrevanje, prinese certifikat o varčevanju z energijo.

Zakon v 20. členu dovoljuje preseganje faktorja izrabe tal za največ 20 %, kadar gre za zgradbe, ki izpolnjujejo kriterije energetske učinkovitosti oziroma vsebujejo naprave za proizvodnjo obnovljivih virov energij.

Davčne olajšave veljajo za uporabo obnovljivih virov energije.

Finančna pomoč ADEME je na področju širjenja obnovljivih virov energije usmerjena predvsem na energije za ogrevanje. Razen tega država podpira razvoj industrijske francoske mreže na področju proizvodnje obnovljivega ogrevanja, in to predvsem z davčnimi prilagoditvami.

Vsi ti predpisi veljajo tudi za alpsko regijo.

11. Ali zaobsegajo zasnove predvsem naslednje?	Da	Ne
Spodbujanje uporabe decentraliziranih objektov in naprav za rabo energije, kot so voda, sonce in biomasa	X	
Spodbujanje rabe energije iz obnovljivih virov tudi v kombinaciji z obstoječo konvencionalno oskrbo z energijo	X	
Spodbujanje racionalne rabe vodnih virov in lesa iz gorskih gozdov, s katerimi trajnostno gospodarijo		X

12. Spodbujanje racionalne rabe vodnih virov in lesa iz gorskih gozdov, s katerimi trajnostno gospodarijo.

Lastniki naprav za pridobivanje električne energije lahko, če to zahtevajo, izkoristijo mehanizem, ki podpira proizvodnjo elektrike iz obnovljivih virov energije, sproizvodnjo ali energetske valorizacije.

Tarife za odkup električne energije so določeni za kopensko in morsko vetrno energijo, fotovoltaiiko (ali sončno termodinamiko), biomaso, bioplin, geotermalno energijo, manjše hidroelektrarne in obnovljive morske energije.

Samoporaba obnovljive elektrike je prav tako podprta z določenimi ukrepi.

Ti podporni ukrepi veljajo za celotno ozemlje Francije, torej tudi za alpsko območje.

13. Ali so se po pričetku veljave Protokola Energija deleži energije iz navedenih obnovljivih virov v oskrbi z električno energijo in toploto ter zagotavljanju goriva po področjih povečali, ostali enaki ali so se zmanjšali? Odgovori se bodo razvrstili glede na vrsto vira energije. (Naredite križec pri ustreznem odgovoru.)	Poveča li	Ostali enaki	Zmanjšali
Sonce	X		
Biomasa	X		
Voda			X
Veter	X		
Geotermalna energija	X		

## 7. člen Protokola Energija – Vodna energija

14. Ali zagotavljate pri novih in v okviru možnosti tudi pri že obstoječih hidroenergetskih objektih ekološko funkcionalnost vodotokov in celovitost krajin s primernimi ukrepi, kot so določanje minimalnih pretočnih količin, izvajanje predpisov za zmanjševanje umetnih nihanj vodne gladine in zagotavljanje prehodnosti za živali?

Da	X	Ne	
----	---	----	--

Če je odgovor da, kako?

Potrebno je upoštevati Okoljski zakonik.

Člen L.221-1 in naprej, ter odlok št. 96-102 z dne 2. februarja 1996, vsebujeta določbe, kot so: predpisi in navodila, ureditev in razporeditev voda ter boj proti onesnaževanju, kar se nanaša na objekte, dela in dejavnosti ter aktivnosti, za katere velja obveznost izdaje dovoljenja ali prijave.

Določbe členov L.432-6 in D.432-4 Okoljskega zakonika predvidevajo, da morajo izvajalci del zagotoviti prehod migracijskim ribjim vrstam v vodotokih ali posameznih vodnih predelih in kanalih, katerih seznam je določen z odlokom.



15. Ali varujete vodne režime v vodozaščitnih območjih za pitno vodo, zavarovanih območjih z njihovimi tamponskimi območji, varovanih območjih in območjih miru, kot tudi v neokrnjenih območjih narave in krajine?			
Da	X	Ne	
Če je odgovor da, kakšne ukrepe ste sprejeli v ta namen?			
<p>Za varovanje vodnih režimov, glej prejšnje vprašanje.</p> <p>Zaščitena in tamponska območja imajo različni nivo zaščite glede na njihovo pravno kategorizacijo: narodni in regijski naravni parki, narodni in regijski naravni rezervati, naravni spomeniki, Natura 2000, ZNIEFF (zavarovana območja). Varovanje zaščitnih območij ureja Okoljski zakonik.</p> <p>Med drugim besedila, ki razvrščajo varovana in tamponska območja (odloki in sklepi), vsebujejo predpise o varovanju območij glede na posamezne območne značilnosti.</p> <p>Varovanje vodnih režimov sodi v celotni okvir varovanih območij.</p>			

16. Ali predvidevate stimulacije, ali pa obstajajo predpisi, s katerimi se daje prednost ponovnemu obratovanju opuščeni hidroelektrarn – ob hkratnem ohranjanju funkcionalnosti vodnih ekosistemov in drugih prizadetih sistemov – pred novogradnjami?			
Da		Ne	X
Če je odgovor da, katere?			

17. Ali ste preverili možnosti, kako bi se lahko od končnih porabnikov alpskih virov zahtevalo plačilo po tržnih cenah in na kakšen način ter v kakšnem obsegu je možno tamkajšnjemu prebivalstvu dati pravično nadomestilo za storitve, ki jih opravlja v interesu javnosti?			
Da		Ne	X
Če je odgovor da, kakšen je bil rezultat?			

## 8. člen Protokola Energija – Energija iz fosilnih goriv

18. Ali zagotavljate, da se pri novih termoenergetskih objektih in napravah za proizvodnjo električne in/ali toplotne energije na fosilna goriva uporabljajo najboljše razpoložljive tehnologije?			
Da	X	Ne	

Če je odgovor da, ali je to urejeno s pravnimi predpisi?			
Da	X	Ne	

19. Ali ste pri obstoječih objektih in napravah v alpskem prostoru omejili emisije z uporabo primernih tehnologij in/ali goriv?			
Da		Ne	X
Kako je to vplivalo na obseg emisij? (Naredite križec pri ustreznem odgovoru.)	Povečal se je	Ostal je enak	Zmanjšal se je

20. Ali ste preverili tehnično in ekonomsko izvedljivost ter okoljsko primernost zamenjave termoenergetskih naprav na fosilna goriva z napravami, ki uporabljajo obnovljive vire energije, in z decentraliziranimi napravami?			
Da	X	Ne	
Če je odgovor da, kakšen je bil rezultat?			
Država spodbuja nadomestitev energije iz fosilnih goriv preko daljinskega ogrevanja z obnovljivimi viri toplotne energije, kakor tudi spodbuja razvoj mreže daljinskega ogrevanja in sredstev za vrednotenje in distribucijo lokalnih energetskih virov.			

21. Ali ste sprejeli primerne ukrepe za spodbujanje sočasne proizvodnje električne in toplotne energije?			
Da	X	Ne	
Če je odgovor da, katere?			
Obstaja obveza odkupa ali dodatek k plačilu elektrike, ki je rezultat naprav za soproizvodnjo elektrike in vrednosti toplote iz naravnega plina, ki predstavlja zadovoljivo energetsko učinkovitost.			
V okviru večletnega programskega energetskega projekta (PPE) in v duhu podnebnih ambicij Francije, le-ta predvideva zaustavitev podpore novim napravam soproizvodnje, ki delujejo na osnovi naravnega plina.			
Tako ni predvidena nobena nova enota na tem področju.			

22. Ali ste na obmejnih območjih uskladili in povezali sisteme za nadzor emisij in imisij s sistemi drugih pogodbenic?			
Da		Ne	X
Če je odgovor da, navedite podrobnosti.			

## 9. člen Protokola Energija – Jedrska energija

23. Ali izmenjujete v okviru mednarodnih sporazumov vse informacije o jedrskih elektrarnah in drugih jedrskih objektih in napravah, ki vplivajo ali bi lahko vplivali na alpski prostor, da bi zagotovili trajno varovanje zdravja ljudi, živalstva in rastlinstva, njihovih združb in habitatov, vključno z njihovimi medsebojnimi vplivi?			
Da	X	Ne	
Če je odgovor da, navedite podrobnosti.			
37. člen pogodbe EURATOM.			
Vsaka stranka pogodbe je dolžna predložiti Evropski komisiji splošne podatke projektov, ki vsebujejo kakršnekoli radioaktivne odpadke, da se tako lahko ugotovi ali bi izvedba projekta lahko povzročila radioaktivno onesnaženje voda, tal in zračnega prostora, ki so v domeni druge države članice.			

24. Ali ste uskladili in povezali sisteme za nadzor radioaktivnosti v okolju s sistemi drugih pogodbenic?			
Da	X (v teku)	Ne	
Če je odgovor da, navedite podrobnosti.			
V teku je obnova celotnega francoskega sistema, kot je odvzemanje vzorcev iz okolja in preverjanje alarmnih naprav (telemetrija) [...] v sodelovanju in izmenjavi tehnik in strategij s številnimi mednarodnimi partnerji, vse skupaj pa se navezuje na skupne sisteme nadzora radioaktivnosti v okolju, ki, ob vzpostavitvi minimalnih zahtev, usklajujejo različne prakse. <sup>15</sup>			

## 10. člen Protokola Energija – Prenos in distribucija energije

<sup>15</sup> <https://www.irsn.fr/FR/connaissances/Environnement/surveillance-environnement/organisation/surveillance-international/Pages/1-dispositif.aspx>

25. Ali sprejemate pri gradnji električnih vodov in ustreznih omrežnih postaj, plinovodov in naftovodov, vključno s črpalnimi in kompresijskimi postajami, ter drugih naprav, ki pomembno vplivajo na okolje, vse potrebne ukrepe, da se zmanjša obremenitev prebivalstva in okolja?

Da	X	Ne	
----	---	----	--

Če je odgovor da, katere?

Pri gradbenih delih za oskrbo s plinom (napeljava in postaje), napeljavo električnih vodov, omrežnih postaj in plinovodov so bili upoštevani vsi ukrepi za zmanjšanje obremenitve prebivalstva in okolja.

Ti ukrepi so bili sprejeti na osnovi predhodnih študij predloženih dokumentov in presoji vpliva na okolje, kjer je opis projekta, analiza prvotnega stanja okolja in poseljenega območja, analiza vpliva, ki ga ima projekt na okolje, varnost in javno zdravje.

V teh dokumentih je tudi navedena obrazložitev izbire predvidenih tras in povzetek upoštevanih ukrepov za zmanjšanje ali odpravo preostalih vplivov projekta.

Skratka, vsi sprejeti ukrepi upoštevajo ugotovitve iz posvetovanja, ki je zahtevalo dvomesečno administrativno delo, in iz javnega mnenja zbranega na osnovi vprašalnika.

Na primer dela za električno napeljavo:

Trase električnih vodov in mesta za transformatorje so bila določena v dogovoru z lokalnimi akterji (občinski svetniki, državne službe in združenja), da bi tako našli rešitev, ki ima najmanjši možni vpliv na habitate in zavarovana območja. Še pred samim dogovorom pa je bil narejen popis občutljivih območij in ta popis se tekom projekta zmeraj dopolnjuje.

Ko se najde rešitev, ki ima najmanjši vpliv, se lahko izvedejo ukrepi za povračila ali zmanjšanja vpliva (urejanje okolice, označevanje ptic, izboljšanje postavitve ostalih mrež v okolje, ...).

Pogodba o javni storitvi, ki sta jo maja 2017 podpisala država in upravljalec javnega omrežja za prenos električne energije (RTE), določa, da se upravljalec zavezuje, da bo v duhu zmanjšanja vpliva omrežja za prenos električne energije na okolje, opredelil najboljše možnosti za izvedbo del v okolju; da bo izdelal načrt spremljanja projekta, s katerim bo omogočil zmanjšanje vplivov projekta in izboljšal vključitev že obstoječih mrež ter trajnostni lokalni gospodarski razvoj.

RTE, kot upravljalec, se zavezuje, da bo:

**\* Skrbel za naprave z visoko napetostjo in njihovo vpetost v okolje ter pomagal okoliškim prebivalcem**

1. Zagotoviti tekočo izvedbo projektov in procedur pridobivanja dovoljenj, pri tem pa preveriti njihovo upravičenost iz energetskega vidika.
2. Omejiti odtis, ki ga v okolju puščajo naprave visokih napetosti tako, da jih spelje pod zemljo.<sup>16</sup> Da se ne povečuje dolžina električnih napeljav po zraku tako, da nove oziroma

<sup>16</sup> Glej prilogo.

prenovljene napeljave nadomestijo starejše v enakem obsegu oziroma dolžini v obdobju 3 let.

3. Predlagati lastnikom hiš, ki se nahajajo v bližini novih napeljav, zasaditev grmičevja oziroma uvedbo drugih preventivnih ukrepov, za izboljšanje vizualnega okolja.
4. Povrniti škodo lastnikom primarnih ali sekundarnih bivanjskih enot, ki se nahajajo v neposredni bližini novih električnih napeljav in transformatorjev z močjo od 225 do 400 kV, ki jo le-te povzročajo s tem, da kazijo zunanji pogled na okolico in morda tudi na dediščino v primeru, da so bile dotične bivanjske enote zgrajene ali kupljene preden je bilo dotično območje označeno kot javna površina primerna za gradnjo. Predlagati pavšalno povračilo na podlagi ocenitve departmajske komisije, ki je pristojna za ocenitev te vrste škode po odloku prefekture.
5. Če lokalni pogoji in potrebe po vzdrževanju in uporabi javnega omrežja distribucije električne energije to zahtevajo, odkupiti zemljišča, čez katera bo potekala zračna napeljava 400kV glede na ocene službe za državna posestva in v interesu javne elektrike.
6. Vsak projekt, ki predvideva vzpostavitev zračne napeljave 400kV, 225kV in višjih napetosti mora imeti spremni načrt (PAP) s ciljem, da prispeva k trajnostnemu razvoju ozemelj preko katerih poteka.<sup>17</sup> Za posebne primere lahko RTE predlaga podaljšanje teh ukrepov tudi za druge naprave. Po nasvetu CRE bo torej država določila modalnosti tega podaljšanja zato, da bi našla najboljši kompromis med interesi teritorija in javnimi storitvami energije.
7. Po predhodnem informiranju prebivalcev v neposredni bližini naprav in ostalih deležnikov, oklestiti širše območje naprav v skladu s časovnim obdobjem in vrsto reza, predvidenega v določenem okolju.

**\* Ohranitev okolja**

8. Izboljšati poznavanje vplivov električnih napeljav in načinov njihovega upravljanja na biotsko raznovrstnost s pomočjo partnerstev med ekipami, ki izvajajo posebne raziskave.
9. Izboljšati upravljanje vplivov, rezov in vzdrževalnih del, da bi kar najbolje zaščitili biotsko raznovrstnost, kot na primer preko partnerstev za zaščito določenih občutljivih vrst.
10. Nadaljevati z načrtom odpravljanja nevarnih točk za ptice tako, da se opremi električne napeljave, ki predstavljajo možnost električnega šoka za ptice, kakor se tudi posvetovati o zaščiti ptic z nacionalnim odborom za ptice.
11. Vzpostaviti TVB - zelene in modre linije predvsem z razvojem ekoloških koridorjev, poleg drugih linearnih infrastruktur.

Ker gre predvsem za povezave pod zemljo, se RTE zavezuje, da bo omejila vpliv omrežij na okolje tako, da bo prednostno uporabljala podzemne povezave omrežij:

- Izjemoma za nove napeljave 400kV (cona goste poselitve z več kot 1 milijona prebivalcev (INSEE)), v primeru, ko se projekt ne more izvesti izven že obstoječih tras električnih linij oziroma linearnih infrastruktur, na izjemno kratkih razdaljah (manj kot 3 km), pri moči manj kot 150 MW zaradi cene podzemnih napeljav in težav, ki bi lahko ogrozile varno porabo;
- Za napeljave 225 kV v mestnih območjih z več kot 50.000 prebivalci (INSEE) v primeru, ko se projekti morajo izvesti izven obstoječih tras in vodov ali ko bi dodatni projekt na obstoječi trasi močno povečal vpliv na okolje;

<sup>17</sup> Glej prilogo

- Za napeljave z napetostjo 63 in 90 kV, razen za primere navedene za napeljave 225 kV:
  - o v območjih goste poselitve,
  - o v prednostnih območjih (pomembna območja za varovanje ptic, naravna ekološka območja, območja favne in flore, arhitekturne, urbanistične in krajinske dediščine, cone valorizirane arhitekture in dediščine, področja zaščitena na podlagi zakona z 2. maja 1930, regijski naravni parki in območja, ki sodijo k narodnim parkom)
  - o v neposredni bližini novih mest in za nove odseke v kolikor to ne povzroči obratnega učinka na okolje od tega, ki ga želimo doseči s prenosom zračnih linij pod zemljo, ali če je vpliv na okolje še večji zaradi fizionomije tal in občutljivosti območja, ki bi ga naj prečkale (gre za celotno traso, ki jo omejujejo stebri za zračne linije).

26. Ali zagotavljate, da se čim bolj uporabljajo obstoječi objekti in trase?

Da

X

Ne

Če je odgovor da, kako?

Zaradi cenovne logike dobavitelji plina, elektrike in ogljikovodikov raje optimizirajo že obstoječo mrežo, jo obnavljajo in širijo, kot pa da gradijo nove napeljave.

Primer: električni vodi:

Pogodba o javni storitvi, ki sta jo maja 2017 podpisala država in upravljalec javnega omrežja za prenos električne energije določa, da se upravljalca obveže k zaščiti krajine, naravnega in urbanega okolja tako, da optimizira obstoječo mrežo in podaljša življenjsko dobo obstoječih napeljav ter se tako izogne postavljanju novih.

27. Ali upoštevate v zvezi z energetske vodne pomen zavarovanih območij, njihovih tamponskih območij, varovanih območij in območij miru ter neokrnjenih območij narave in krajine, kot tudi ptic?

Da

X

Ne

Če je odgovor da, kako?

Določeni elementi tega odgovora so navedeni v odgovoru na 25. vprašanje.

Vsi izvajalci morajo upoštevati določbe Okoljskega zakonika, ki se navezujejo na narodne in regijske parke, narodne in regijske naravne rezervate, stroge naravne rezervate, varstvo spomenikov, varstvo okolja (ZNIEFF) in na Naturo 2000.

Tudi projekti del morajo imeti okoljsko oceno. Vsak projekt mora imeti glede na sovjo pomembnost, lokacijo in vplive na okolje, študijo vplivov na okolje in možne alternativne rešitve ter sredstva za zmanjšanje negativnih učinkov na okolje.

### Podrobno o električnih vodih:

Trase električnih vodov in mesta za transformatorje so bili določeni po pogovoru z lokalnimi akterji (občinski svetniki, državne službe, združenja), da bi našli rešitev, ki ima najmanjši možni vpliv na habitat in na zavarovana območja. Pred dogovorom je bil narejen popis pomembnih območij, ki se je med projektom sprti dopolnjeval.

Ministrstvo za industrijo je 9. septembra 2002 izdalo okrožnico (CAB št. 47498MZ/PE), ki se navezuje na razvoj javnih omrežij za oskrbo in distribucijo električne energije, in ki določa, [...] da se po dogovoru mora določiti pas najmanjšega vpliva znotraj katerega se določi trasa ali mesto napeljave, da se bodo pasovi analizirali in primerjali po različnih kriterijih ob upoštevanju preobremenjenosti položaja glede na urbana področja, spoštovanja naravnih območij in vpliva na krajino.

Pogodba o javni storitvi, ki sta jo maja 2017 podpisala država in upravljalec javnega omrežja za prenos električne energije določa, da se upravljalec zaveže, da bo v duhu zmanjšanja vpliva javnega električnega omrežja na okolje:

*»okrepil in razširil dogovarjanje na vseh stopnjah razvoja omrežja [...], da se opredelijo in uresničijo projekti: [...] – tako, da se določi najboljše možnosti za vključitev naprav v okolje glede na razpoložljiva sredstva.«*

Razen tega je napeljava električnih vodov odvisna od presoje vpliva in v skladu z določbo člena L.122-1 Okoljskega zakonika, ki določa:

*»Projekti, ki zaradi svoje narave, velikosti ali lokacije lahko pustijo pomembne posledice na okolju ali zdravju ljudi, morajo pridobiti presojo vplivov na okolje v skladu s kriteriji in omejitvami določenimi z zakonsko uredbo, in za vsakega posamezno.«*

Člen R.122-5 Okoljskega zakonika določa vsebino študije presoje, ki vsebuje naslednje elemente, v skladu s specifičnimi lastnostmi projekta in vrsto posledic, ki jih lahko pusti na okolju:

- 1° ne-tehnični povzetek vseh informacij;
- 2° opis projekta, njegove fizične značilnosti in ocena pričakovanih vplivov in emisij;
- 3° opis pomembnejših značilnosti dejanskega stanja okolja, kar imenujemo tudi »referenčni scenarij«;
- 4° opis dejavnikov omenjenih v III člena L.122-1, na katere lahko izvedba projekta močno vpliva;
- 5° opis večjih možnih posledic, ki jih bo projekt pustil na okolju;
- 6° opis večjih in pričakovanih negativnih posledic (nevarnost nesreč ali večjih katastrof, ki bi lahko nastale zaradi izvedbe projekta);
- 7° opis nadomestnih smiselni rešitev, ki jih je preučil pristojni organ;
- 8° ukrepi, ki jih predvideva pristojni organ, da bi se tako izognili večjim negativnim učinkom, ki bi jih projekt lahko imel na okolje ali zdravje ljudi ter zmanjšati tiste učinke, katerim se ni mogoče popolnoma izogniti, ter kompenzirati tiste večje negativne učinke projekta na okolje in zdravje ljudi, katerim se ni bilo mogoče izogniti oziroma jih zmanjšati;
- 9° v tem primeru se uporabijo predlagani ukrepi za izogib, zmanjšanje in kompenzacijo;

10° opis metode predvidevanja oziroma dokazljivih elementov, ki so bili uporabljeni za identificiranje in ocenitev večjih posledic na okolje;

11° imena, funkcije in kvalifikacije strokovnjakov, ki so pripravili študijo vplivov in študije za njeno realizacijo.

V skladu z določbami člena L.414-4 Okoljskega zakonika morajo projekti, »katerih izvedba pomenljivo posega v območje Natura 2000, imeti oceno posledic na osnovi ciljev varovanja območja.«

Člen L. 331-5 Okoljskega zakonika določa, da se v narodnih parkih, naravnih rezervatih in spomeniško varovanih območjih:

*»morajo električna in telefonska omrežja speljati pod zemljo, električna napeljava mora biti manjša od 19.000 voltov, nova električna in telefonska omrežja pa je potrebno spiralasto speljati po fasadah hiš.*

*Kadar podzemna napeljava ni možna zaradi pomembnih tehničnih razlogov, topografskih omejitev oziroma je vpliv podzemne napeljave večji od zračne, lahko ministrstvo za energijo ali telekomunikacije in ministrstvo za okolje izjemoma dovolita neupoštevanje te zakonske obveze.«*

V Alpah te odločbe veljajo za narodni park Vanoise, ustanovljen leta 1963, narodni park Écrins, ustanovljen 1973 in narodni park Mercantour, ustanovljen leta 1979.

## 11. člen Protokola Energija – Renaturacija in sonaravne gradbene metode

28. Kakšni so pogoji, pod katerimi morata pri idejnih projektih potekati renaturacija lokacij in ponovna vzpostavitev vodnega režima po dokončanju gradnje javnih in zasebnih energetskegospodarskih objektov, ki vplivajo na okolje in ekosisteme v alpskem prostoru? (Navedite podrobnosti in pravne predpise.)

Pred izvedbo projektov hidroenergetskih objektov, novih toplotnih naprav, ki uporabljajo fosilna goriva, jedrskih naprav, prometnih infrastruktur, distribucijo električne energije in električnih omrežnih postaj, naftovodov in plinovodov je potrebno narediti presojo vplivov in oceniti učinke teh naprav na okolje ter načine, kako se izogniti, zmanjšati ali kompenzirati negativne vplive.

## 12. člen Protokola Energija – Presoja vplivov na okolje

29. Ali pri projektiranju energetskegospodarskih naprav, navedenih v 7., 8., 9. in 10. členu Protokola Energija, kot tudi pri pomembnejših spremembah teh objektov in naprav izdelate presoje vplivov na okolje?

Da

X

Ne

Če je odgovor da, kje je to urejeno in kakšna je vsebina?

Odgovor je enak tistemu na vprašanje 28. (glej zgoraj)



30. Ali vsebujejo veljavni državni predpisi določila, po katerih je potrebno uporabljati najboljše razpoložljive tehnologije za odpravljanje ali zmanjševanje obremenitev okolja?			
Da	X	Ne	

31. Ali je kot možna predvidena alternativa za preprečevanje obremenitev okolja tudi odstranitev objektov in naprav, ki se ne uporabljajo in niso sprejemljivi za okolje?			
Da	X	Ne	

Če je odgovor da, pod kakšnimi pogoji in kje je to urejeno?

Predvideva se odstranitev vetrnih turbin in obnovo krajine (člen L. 553-3 Okoljskega zakonika), za kar je odgovoren upravljalec naprav, ki mora za izvedbo projekta tudi sam poskrbeti za ustrezna finančna sredstva.

Zakon o rudnikih predvideva nujno obnovo krajine po prenehanju obratovanja tako, da bo možna uporaba krajine tudi v prihodnje.

32. Ali opravite pri gradnji velikih novih energetskih infrastruktur ter obsežnejših širitvah obstoječih presojo vplivov na okolje v alpskem prostoru in analizo njihovih prostorskih in družbenogospodarskih vplivov, ki predvideva tudi razpravo na mednarodni ravni, kadar lahko pride do čezmejnih vplivov?			
Da	X	Ne	

### 13. člen Protokola Energija - Usklajevanje

33. Ali se pri projektih z morebitnimi čezmejnimi vplivi predhodno posvetujete o njihovih vplivih?			
Da	X	Ne	

34. Ali dajete pri projektih z morebitnimi čezmejnimi vplivi prizadetim pogodbenicam možnost, da pravočasno sporočijo svoja stališča?			
Da	X	Ne	

Če je odgovor da, ali se stališče ustrezno upošteva pri postopku za dodeljevanje dovoljenj?

Da		Ne	
----	--	----	--

35. Ali so posvetovanja in možnost sporočanja stališč ter upoštevanje stališč urejeni s pravnimi predpisi?			
Da	X	Ne	
Če je odgovor da, kje? Navedite predpis (predpise). Zakon o PVO-ju;			
<p>V primeru čezmejnega projekta, člen R.122-10 določa ukrepe, ki so predstavljeni v nadaljevanju.</p> <p>V primeru ko se ugotovi, da ima lahko projekt velike posledice na okolje druge države članice Evropske unije ali podpisnice Espoo konvencije z dne 25. februarja 1991 o vrednotenju čezmejnega vpliva na okolje, ali ko se prizadeta država obrne na francoske oblasti, ji le-te nemudoma izdajo sklep za pričetek javne preiskave in ji izročijo en izvod spisa te preiskave. V objavi sklepa o začetku javne preiskave je določen ustrezen rok, v katerem morajo oblasti prizadete države izraziti namero sodelovanja pri javni preiskavi.</p> <p>Pri projektu na državnem ozemlju predstavlja javna preiskava pravni okvir, ki javnosti omogoča, da izrazi svoje mnenje. Za okolje veljajo določbe Okoljskega zakonika (L.123-1 in naslednji, R.123-1 in naslednji). V kolikor je tehnično izvedljivo, vodja projekta upošteva javno mnenje.</p>			

36. Ali so pri projektih na področju energetike, ki bi utegnili imeti pomemben čezmejni vpliv in ki jih je načrtovala ali izvedla druga pogodbenica, spraševali vašo državo za strokovno mnenje pred izvajanjem projekta?					
Da	X	Ne vedno		Ne	
Če ste naredili križec pri »ne« ali »ne vedno«, navedite primer ali primere, v katerih vaše države niso konzultirali, z navedbo pogodbenice, in približni datum izvedbe projekta, za katerega vas niso konzultirali.					
<p>Pri električnih vodih ni prišlo do te situacije.</p> <p>Pri izgradnji vodov za zemeljski plin, projekt »Euskadour«, lahko omenimo francosko-špansko partnerstvo med družbama Euskadi in GDF. O projektu sta se posvetovali obe državi.</p>					

#### 14. člen Protokola Energija – Dopolnilni ukrepi

37. Ali ste sprejeli strožje ukrepe, kot so ukrepi, predvideni v protokolu?			
Da		Ne	X
Če je odgovor da, katere?			

#### Težave pri izvajanju Protokola Energija

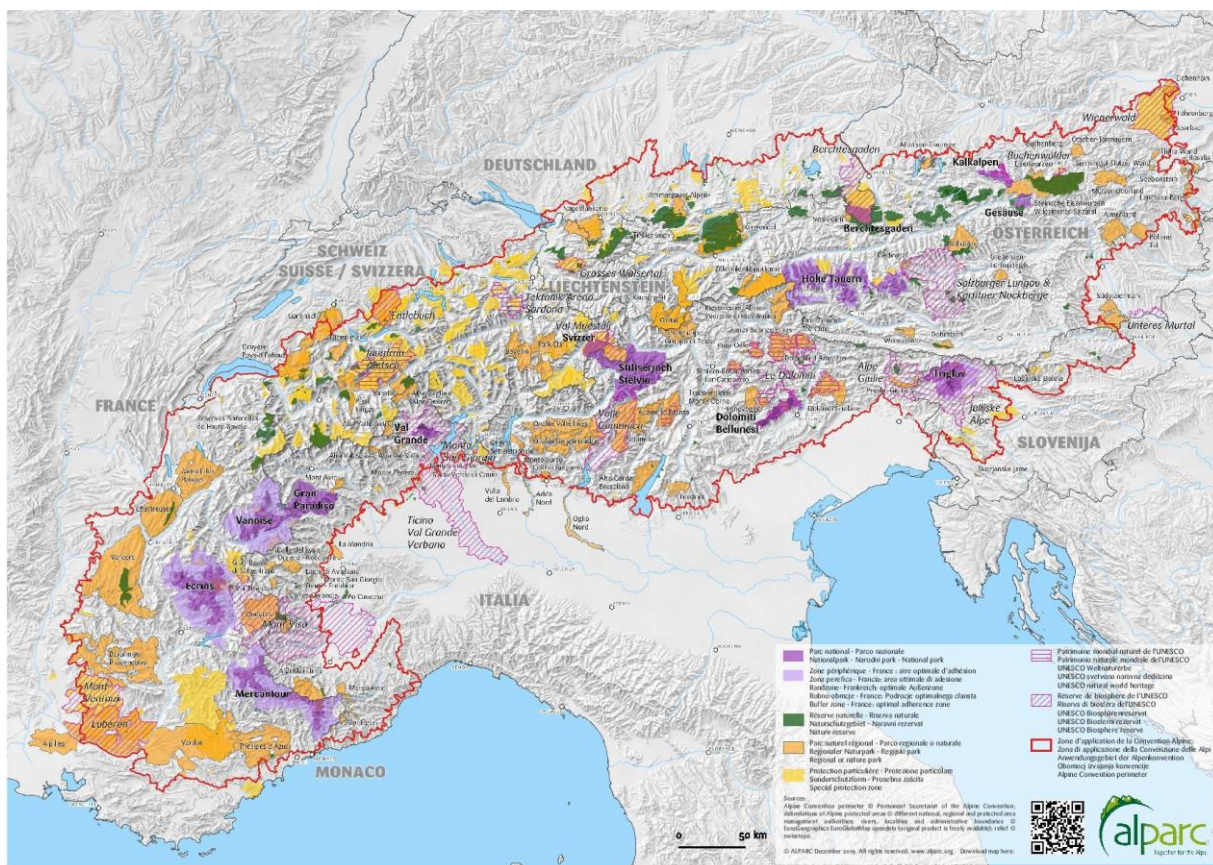
38. Ali ste imeli oz. imate težave pri izvajanju protokola?			
Da		Ne	X
Če je odgovor da, katere?			

### Ocena učinkovitosti sprejetih ukrepov

39. Ocenite učinkovitost sprejetih ukrepov!
Na področju energetike veljajo evropski zakoni o varovanju okolja in to za območje celotne države. Tako ni nobenih posebnih določb za alpsko regijo.

# Priloga 1

## Karta 2020 zavarovanih alpskih območij



# Priloga 2

## Številčni podatki o zavarovanih alpskih območjih

Number of Alpine Protected Areas								
Type	Country							Total
	AT	CH	DE	FR	IT	LI	SI	
Nature reserve	128	55	37	27	83	1	15	346
National Park	3	1	1	3	4		1	13
Regional Park	32	9	1	9	45		2	98
Particular protection	57	453	76	54	12		20	672
Biosphere Reserve (UNESCO)	5	2	1	3	1		1	13
World Heritage Site (UNESCO)		3			1			4
<b>Total</b>	<b>225</b>	<b>523</b>	<b>116</b>	<b>96</b>	<b>146</b>	<b>1</b>	<b>39</b>	<b>1146</b>

Opomba: za FR dodati biološke rezervate: 32 RB (za 14250 ha): katera kategorija.